



**DZIELNICA XIII
PODGÓRZE**

**RADA I ZARZĄD DZIELNICY XIII
PODGÓRZE**

30-533 Kraków, Rynek Podgórski 1
tel. 12 656 62 25

**XXXI Sesja Rady Dzielnicy XIII Podgórze
zwołana na dzień 21 kwietnia (wtorek) 2026 roku godz. 18:00
w Sali Obrad – Rynek Podgórski 1**

Projekt porządku obrad:

1. Otwarcie sesji.
2. Przedstawienie projektu porządku obrad.
3. Przyjęcie protokołu z XXX Sesji Rady Dzielnicy.
4. Rozpatrzenie projektów uchwał:
 - 4.1. Projekt w sprawie przyjęcia sprawozdania z bieżącej działalności Zarządu oraz poziomu rozdysponowania środków za rok 2025- druk nr 1 (Projekt Komisji Rewizyjnej).
 - 4.2. Projekt w sprawie korekty rozdysponowania środków wydzielonych do dyspozycji Dzielnicy XIII na rok 2026 – druk nr 2 (Projekt Zarządu).
 - 4.3. Projekt w sprawie do Wydziału Gospodarki Komunalnej i Infrastruktury oraz Zarządu Dróg Miasta Krakowa o zmianę organizacji ruchu na ul. Brodzińskiego poprzez wprowadzenie strefy zamieszkania oraz zamknięcie ulicy w weekendy – druk nr 3 (Projekt Komisji Transportu i Organizacji Ruchu Drogowego).
 - 4.4. Projekt w sprawie dopuszczenia kontraruchu rowerowego na ul. Rękawka, od ul. Węgierskiej w stronę Rynku Podgórskiego – druk nr 4 (Projekt Komisji Transportu i Organizacji Ruchu Drogowego).
 - 4.5. Projekt w sprawie wniosku do Wydziału Gospodarki Komunalnej i Infrastruktury oraz Zarządu Dróg Miasta Krakowa o montaż dwóch wyspowych progów zwalniających na ul. Myśliwskiej na wys. Budynku nr 5A – druk nr 5 (Projekt Komisji Transportu i Organizacji Ruchu Drogowego).
 - 4.6. Projekt w sprawie umożliwienia powstania apteki na Zabłociu – druk nr 6 (Projekt Zarządu).
 - 4.7. Projekt w sprawie wydania opinii dotyczącej zbycia nieruchomości położonej przy ul. Golikówka – druk nr 7 (Projekt Zarządu).
 - 4.8. Projekt w sprawie wydania opinii dla ustalenia warunków zabudowy dla inwestycji pn.: „Budowa do 4 budynków mieszkalnych wielorodzinnych z usługami w poziomie parteru i garażami podziemnymi (łącznie do 6 brył nadziemnych) wraz z infrastrukturą techniczną, drogami wewnętrznymi, miejscami postojowymi oraz zagospodarowaniem terenu na działkach nr 29/13, 29/20, 29/23, 29/33, 29/46 (część), 29/51 (część), 29/53, 29/57(część), 29/58(część), 582/1, 582/2 obr. 28 Podgórze przy ul. Gromadzkiej i Żołnierskiej w Krakowie” – druk nr 8 (Projekt Zarządu).
 - 4.9. Projekt w sprawie wydania opinii do projektu zmiany organizacji ruchu w ciągu ul. Glinianej oraz w rejonie parkingu przy ul. Koziej – druk nr 9 (Projekt Zarządu).
 - 4.10. Projekt w sprawie wydania opinii do projektu zmiany organizacji ruchu na ul. Prokocimskiej w Krakowie – druk nr 10 (Projekt Zarządu).
 - 4.11. Projekt w sprawie wydania opinii do projektu zmiany organizacji ruchu w ciągu ul. Przewóz w Krakowie – druk nr 11 (Projekt Zarządu).
 - 4.12. Projekt w sprawie preferowanych potrzeb Dzielnicy XIII Podgórze związanych z procedurą sporządzania oraz uchwalania zintegrowanych planów inwestycyjnych – druk nr 12 (Projekt Zarządu).
 - 4.13. Projekt w sprawie wydania opinii dotyczącej projektu Miejscowego Planu Zagospodarowania Przestrzennego obszaru „Rybitwy – rejon ulicy Strażackiej – druk nr 13 (Projekt Zarządu).

- 4.14. Projekt w sprawie poprawy bezpieczeństwa na skrzyżowaniu ul. Łanowej z ul. Kaczą – druk nr 14 (Projekt Zarządu).
- 4.15. Projekt w sprawie kontraruchu rowerowego na odcinku ul. Rękawka – druk nr 15 (Projekt Zarządu).
- 4.16. Projekt w sprawie uporządkowania parkowania na ul. Kaczej – druk nr 16 (Projekt Zarządu).
- 4.17. Projekt w sprawie korekty organizacji ruchu na ul. Goszczyńskiego – druk nr 17 (Projekt Zarządu).
- 4.18. Projekt w sprawie uporządkowania parkowania na ul. Mariana Batki – druk nr 18 (Projekt Zarządu).
- 4.19. Projekt w sprawie ponownego wniosku o wprowadzenie strefy zamieszkania na ul. Brodzińskiego – druk nr 19 (Projekt Zarządu).
- 4.20. Projekt w sprawie przejęcia pod zarząd ulicy łączącej ul. Zabłocie z rondem Lipowa-Przemysłowa – druk nr 20 (Projekt Zarządu).
- 4.21. Projekt w sprawie wniosku do Wydziału Środowiska, Klimatu i Powietrza Urzędu Miasta Krakowa o wprowadzenie dodatkowych punktów pomiaru hałasu do Strategicznej mapy hałasu Miasta Krakowa – druk nr 21 (Projekt Komisji Zieleni i Ochrony Środowiska).
- 4.22. Projekt w sprawie wydania opinii dla realizacji mobilnego labiryntu na terenie Parku Miejskiego Bagry Wielkie – druk nr 22 (Projekt Grupy Radnych).
5. Oświadczenia i komunikaty.

Przewodniczący Rady i Zarządu
Dzielnicy XIII Podgórze
Szymon Toboła

Druk nr¹

Projekt Komisji Rewizyjnej

UCHWAŁA NR .../...../2026
RADY DZIELNICY XIII PODGÓRZE
z dnia 2026 r.

RADA I ZARZĄD DZIELNICY XIII PODGÓRZE	
09 KWI 2026	
Wpłynęło dnia
Nr	podpis

w sprawie przyjęcia sprawozdania z bieżącej działalności Zarządu oraz poziomu rozdysponowania środków za rok 2025.

Na podstawie § 57 ust. 1 i 4 uchwały Nr XCIX/1507/14 Rady Miasta Krakowa z dnia 12 marca 2014 r. w sprawie: organizacji i zakresu działania Dzielnicy XIII Podgórze w Krakowie (Dz. Urz. Woj. Małopolskiego z 2021 r. poz. 6706) Rada Dzielnicy XIII Podgórze uchwala, co następuje:

§ 1. Rada Dzielnicy XIII Podgórze przyjmuje sprawozdanie Zarządu z bieżącej działalności Zarządu oraz poziomu rozdysponowania środków przeznaczonych na realizację zadań za rok 2025.

§ 2. Sprawozdanie Zarządu Rady Dzielnicy XIII Podgórze za rok 2025 stanowi integralną część niniejszej uchwały.

§ 3. Uchwała wchodzi w życie z dniem podjęcia.

UZASADNIENIE

Zgodnie ze Statutem Dzielnicy XIII Podgórze, Zarząd jest zobowiązany do przedstawienia Sprawozdania za rok poprzedni w terminie do końca marca. Sprawozdanie zostało przekazane Członkom Rady Dzielnicy w formie elektronicznej oraz Komisji Rewizyjnej w formie papierowej w dniu 31.03.2025 r.

Komisja Rewizyjna po dokonaniu analizy na posiedzeniu w dniu 8.04.2025r. pozytywnie zaopiniowała Sprawozdanie z działalności Zarządu oraz poziomu rozdysponowania środków za rok 2025.

Radwan

SPRAWOZDANIE Z DZIAŁALNOŚCI ZARZĄDU DZIELNICY XIII PODGÓRZE W ROKU 2025

I. Informacja o pracy Rady Dzielnicy XIII Miasta Krakowa

W ramach statutowej działalności uchwałodawczej w okresie od 1 stycznia 2025 r. do 20 listopada 2025r., Rada Dzielnicy XIII Podgórze IX kadencji działała w 21 osobowym składzie. W okresie od 21 listopada 2025r. do 31 grudnia 2025 r. Rada Dzielnicy XIII Podgórze IX kadencji działała w 20 osobowym składzie.

20 listopada 2025r. roku po ciężkiej chorobie zmarł P. Tomasz Kołomyjski. W związku z tym Rada Dzielnicy XIII w dniu 16 grudnia 2025 roku podjęła Uchwałę nr XXVII/415/2025 w sprawie stwierdzenia wygaśnięcia mandatu członka Rady Dzielnicy XIII Podgórze.

Zgodnie z § 38 Statutu, zadania Rady Dzielnicy w roku sprawozdawczym 2025 realizowane były w powołanych wcześniej Komisjach:

1. Komisja Edukacji,
2. Komisja Infrastruktury,
3. Komisja Kultury i Dialogu - Komisja zmieniła nazwę oraz przedmiot działania w związku z uchwałą nr XXII/344/2025 Rady Dzielnicy XIII Podgórze z 9 lipca 2025 r.
4. Komisja Planowania Przestrzennego,
5. Komisja Praworządności i Bezpieczeństwa,
6. Komisja Promocji, Informacji i Kontakt z Mieszkańcami - Komisja została rozwiązana przez Radę Dzielnicy XIII Podgórze uchwałą nr XXII/343/2025 z 9 lipca 2025 r.
7. Komisja Rewizyjna,
8. Komisja Społeczna i Zdrowia,
9. Komisja Sportu,
10. Komisja Transportu i Organizacji Ruchu Drogowego,
11. Komisja Współpracy z Młodzieżą,
12. Komisja Zieleni i Ochrony Środowiska.

W okresie od 1 stycznia 2025r. do 31 grudnia 2025 r., Rada obradowała na 12 Sesjach i podjęła 212 Uchwał (od Nr XVI/225/2025 do Nr XXVII/436/2025). Sesje odbywały się w trybie stacjonarnym.

II. Informacja o pracy Zarządu Dzielnicy XIII Miasta Krakowa

Przewodniczący reprezentuje Dzielnicę na zewnątrz, koordynuje, organizuje pracę Zarządu i Rady, podpisuje pisma i prowadzi korespondencje w imieniu Dzielnicy, przewodniczy sesjom Rady i posiedzeniom Zarządu oraz podpisuje ich uchwały. Zaprasza do udziału w posiedzeniach Zarządu osoby, których udział uzna za wskazany.

Przewodniczący posiada prawo inicjatywy uchwałodawczej w sprawach personalnych określonych statutem. Określa zadania i zakres kompetencji pozostałym członkom Zarządu. Określa również bieżące zadania konieczne do zapewnienia funkcjonowania biura Dzielnicy. Przewodniczący ma prawo uczestniczyć, bez prawa głosowania, w sesjach Rady Miasta, w posiedzeniach komisji Rady Miasta. Przewodniczący Zarządu korzysta z ochrony prawnej przysługującym funkcjonariuszom publicznym.

Zastępca/ Zastępczyni Przewodniczącego - w razie nieobecności lub choroby przewodniczącego zastępuje go, przewodniczy posiedzeniom Rady i Zarządu.

Zastępca przewodniczącego podpisuje uchwały Zarządu podjęte na posiedzeniach Zarządu, którym przewodniczył. Może zostać upoważniony przez Przewodniczącego w określonym zakresie i zgodnie z postanowieniami Statutu do wykonywania czynności, o których mowa w §52 ust. 1. W ramach swoich kompetencji przekazuje Zarządowi postulaty, opracowania projektów rozstrzygnięć Rady lub Zarządu, opracowuje projekt opinii do projektów uchwał Rady zgłoszonych przez komisję lub grupę członków Rady, może samodzielnie przygotować projekt rozstrzygnięć Zarządu. Odpowiada przed Przewodniczącym za realizację przydzielonych zadań.

Członek Zarządu - w ramach swoich kompetencji przekazuje Zarządowi postulaty, opracowania projektów rozstrzygnięć Rady lub Zarządu, opracowuje projekt opinii do projektów uchwał Rady zgłoszonych przez komisję lub grupę członków Rady, może samodzielnie przygotować projekt rozstrzygnięć Zarządu. Odpowiada przed Przewodniczącym za realizację przydzielonych zadań.

W roku sprawozdawczym 2025 od 1 stycznia 2025 r. do 20 listopada 2025 r., Zarząd funkcjonował w 4 osobowym składzie:

- od 1 stycznia 2025r. do 15 kwietnia 2025r. skład Zarządu przedstawiał się następująco:

Przewodniczący: **Szymon Toboła**

Z-ca Przewodniczącego: **Tomasz Kołomyjski**

Członkini Zarządu: **Katarzyna Lasota**

Członek Zarządu: **Jacek Młynarz**

- 15 kwietnia 2025r. nastąpiła zmiana stanowisk w Zarządzie, od 15 kwietnia 2025r. do 20 listopada 2025r. skład Zarządu przedstawiał się następująco:

Przewodniczący: **Szymon Toboła**

Z-czyni Przewodniczącego: **Katarzyna Lasota**

Członek Zarządu: **Tomasz Kołomyjski**

Członek Zarządu: **Jacek Młynarz**

20 listopada 2025r. roku po ciężkiej chorobie zmarł P. Tomasz Kołomyjski. (uchwała nr XXVII/415/2025 Rady Dzielnicy XIII Podgórze z dnia 16.12.2025 r. w sprawie stwierdzenia wygaśnięcia mandatu członka Rady Dzielnicy XIII Podgórze).

W okresie od 21 listopada 2025 r. do 16 grudnia 2025 r., Zarząd funkcjonował w 3 osobowym składzie:

Przewodniczący: **Szymon Toboła**

Z-czyni Przewodniczącego: **Katarzyna Lasota**

Członek Zarządu: **Jacek Młynarz**

W okresie od 16 grudnia 2025 r. do 31 grudnia 2025 r., Zarząd funkcjonował w 5 osobowym składzie:

Przewodniczący: **Szymon Toboła** - nadzoruje realizację zadań w zakresie Komisji:

Infrastruktury, Kultury i Dialogu (w zakresie wydarzeń kulturalnych), Społecznej i Zdrowia

Z-czyni Przewodniczącego: **Katarzyna Lasota** - nadzoruje realizację zadań w zakresie Komisji: Edukacji, Zieleni i Ochrony Środowiska

Członek Zarządu: **Mikołaj Kasiej** - nadzoruje realizację zadań w zakresie Komisji:

Praworządności i Bezpieczeństwa, Transportu i Organizacji Ruchu Drogowego
Członek Zarządu: **Jacek Młynarz** - nadzoruje realizację zadań w zakresie Komisji: Kultury i Dialogu (w zakresie promocji, informacji i kontaktu z mieszkańcami), Planowania Przestrzennego

Członek Zarządu: **Tomasz Paliś** - nadzoruje realizację zadań w zakresie Komisji: Sportu, Współpracy z Młodzieżą

W 2025 roku Zarząd Dzielnicy odbył 39 posiedzenia i podjął 51 Uchwał (od Nr 52/2025 do Nr 102/2025).

Zarząd, zgodnie ze Statutem, na bieżąco przygotowywał własne projekty uchwał, omawiał i opiniował projekty uchwał wnoszone na sesje przez komisje Rady i grupy radnych. Jednocześnie zapewniał prawidłowy obieg informacji i dokumentów.

Zgodnie ze swoimi kompetencjami Zarząd koordynował bieżące prace związane z ustaleniami i realizacją zadań z zakresu remontu dróg, chodników i oświetlenia, budowy i przebudowy dróg, modernizacji i utrzymania ogródków jordanowskich (osiedlowych placów zabaw) oraz zieleńców, skwerów i parków, remontów placówek oświatowych i obiektów sportowych, lokalnych wydarzeń kulturalnych, komunikacji z mieszkańcami, z zakresu problematyki osób niepełnosprawnych, remontów placówek oraz poprawy bezpieczeństwa mieszkańców.

Przedstawiciele Zarządu brali udział w spotkaniach organizacyjnych ws. remontów dróg i chodników, zmian organizacji ruchu na terenie Dzielnicy XIII Podgórze, spotkaniach dot. projektów rewitalizacji terenów zielonych, odnośnie organizacji edukacji w placówkach oświatowych, oraz z Miejskim Centrum Obsługi Oświaty w celu omówienia planowanych i realizowanych inwestycji oświatowych na terenie dzielnicy, z młodzieżą w ramach programu „Uczeń-Obywatel” oraz Szkolnego Budżetu Obywatelskiego, brali udział w posiedzeniach Zespołu zadaniowego ds. ograniczenia uciążliwości odorowej na terenie południowo - wschodniej części Krakowa oraz współpracowali z Organizacjami Pozarządowymi.

Członkowie Zarządu brali udział w spotkaniach dotyczących procedur planistycznych odnośnie miejskich planów zagospodarowania przestrzennego (MPZP), Planu Ogólnego, masterplanu „Nowoczesna Zielona Dzielnica - Płaszów, Rybitwy 2050” oraz zintegrowanych planów inwestycyjnych (ZPI) na terenie Dzielnicy XIII Podgórze.

Zarząd przygotowywał propozycje zadań budżetowych dla Rady w ramach wspierania bieżącej działalności oraz realizacji remontów placówek w oparciu o wnioski składane przez przedstawicieli placówek oświatowych, jednostek miejskich, klubów sportowych, organizacji i stowarzyszeń.

Zarząd współpracował z Komisją Promocji, Informacji i Kontakt z Mieszkańcami w pracach związanych z Budżetem Obywatelskim Miasta Krakowa i czynnie uczestniczył w pracach związanych z przeprowadzeniem akcji promocyjnej i głosowania oraz realizacją zadań.

Zarząd w trakcie codziennej pracy oraz w terminach uzgodnionych z zainteresowanymi stronami spotykał się z mieszkańcami dzielnicy pomagając w rozwiązywaniu zgłaszanych przez nich spraw. Mieszkańcy zwracali się w sprawach porządkowych kierując prośby o interwencje w Straży Miejskiej lub Policji. Mieszkańcy składali również postulaty o wykonanie remontów, modernizację dróg i chodników w ich miejscach zamieszkania, zmiany w organizacji ruchu,

a także podejmowali próby organizacji wydarzeń kulturalnych i sportowych. Wnioski mieszkańców były przekazywane do wiadomości merytorycznych komisji w celu ich dalszego procedowania w ramach kompetencji Rady Dzielnicy. Zarząd interweniował w jednostkach i instytucjach miejskich w zakresie problemów i wniosków zgłaszanych przez mieszkańców.

Przedstawiciele Zarządu brali udział w uroczystościach odbywających się na terenie Podgórza m.in.: w Jubileuszu 110-lecia połączenia Podgórza z Krakowem, podczas którego w Podgórskim Magistracie miejsce miała uroczysta Sesja Rady Miasta Krakowa oraz szereg innych wydarzeń kulturalnych, jak np. nazwanie kładki pieszo-rowerowej przy PKP Zabłocie imieniem Podgórzanek, czy scilent disco na Placu Niepodległości, 179. rocznicy Powstania Krakowskiego i śmierci Edwarda Dembowskiego oraz 107. Rocznicy odzyskania Niepodległości.

Przewodniczący Zarządu reprezentował Radę Dzielnicy na Sesjach Rady Miasta Krakowa i na posiedzeniach wybranych Komisji Rady Miasta oraz Konwentach Przewodniczących Rad Dzielnic. Reprezentował Zarząd i Radę Dzielnicy w licznych spotkaniach i naradach organizowanych w różnych jednostkach i spółkach miejskich i Wydziałach UMK.

Członkowie Zarządu sprawowali stałą kontrolę nad redakcją i wydawaniem gazетки dzielnicowej, jej kolportażem na terenie Dzielnicy oraz nad stroną internetową Dzielnicy.

Członkowie Zarządu współtworzyli i wspierali wszelkie pojawiające się na forum Rady inicjatywy wsparcia kierowane do mieszkańców dzielnicy i instytucji funkcjonujących na terenie Dzielnicy.

Obsługę i zabezpieczenie funkcjonowania Rady Dzielnicy zapewniała starsza inspektor z Biura ds. Dzielnic Miasta Krakowa UMK (po przeprowadzonej w 2025 roku reorganizacji Urzędu Miasta Krakowa Biuro ds. Dzielnic Miasta Krakowa UMK przekształciło się w Wydział ds. Dzielnic Miasta Krakowa UMK) – P. Barbara Lelek. Pracę Biura Rady organizował i nadzorował Przewodniczący Rady i Zarządu Dzielnicy XIII. W 2025 roku biuro załatwiała sprawy Rady, kontakty służbowe oraz współpracowało z UMK, przede wszystkim z Biurem Ds. Dzielnic Miasta Krakowa oraz Wydziałami UMK oraz jednostkami miejskimi, realizującymi zadania finansowane ze środków będących w dyspozycji Rady Dzielnicy.

W okresie sprawozdawczym tj. Od 1.01.2025 r. do 31.12.2025 r. Biuro Rady przyjęło 1413 pism. Wszystkie wnioski Zarząd kierował do rozpatrzenia przez merytoryczne Komisje. Odpowiedzi kierowane do mieszkańców, jednostek i wydziałów UMK redagowane były zwykle jako rezultat ustaleń podjętych na posiedzeniach Zarządu, Komisji, czy Sesjach Rady Dzielnicy.

Środkami na utrzymanie oraz zakupy biura dysponował Wydział Obsługi Urzędu UMK, zgodnie z ustaleniami z 2022 roku.

III. Realizacja uchwał Rady i Zarządu Dzielnicy

Wszystkie uchwały podjęte przez Radę Dzielnicy na Sesjach oraz przez Zarząd były zgodne ze Statutem i przesyłane przez Zarząd w regulaminowym terminie do Referatu ds. Organizacyjnych i Legislacyjnych Biura ds. Dzielnic Miasta Krakowa, następnie Wydziału ds. Dzielnic Miasta Krakowa UMK który dokonywał oceny zgodności uchwał Rady Dzielnicy z postanowieniami Statutu oraz przysyłał do Dzielnicy w tej sprawie pisemną opinię,

jednocześnie zgodnie ze Statutem kierując przedmiotowe uchwały do realizacji Wydziałów UMK oraz jednostek miejskich.

SPRAWOZDANIE FINANSOWE

IV. Realizacja zadań Rady Dzielnicy XIII Podgórze w 2025 r.

Poniższa tabela zawiera szczegółowe zestawienie* dot. realizacji w 2025 roku zadań przyjętych przez Radę Dzielnicy XIII Podgórze Uchwałami zgodnie ze Statutem.

NAZWA DZIEDZINY/ LISTA ZADAŃ - UCHWAŁA VIII/144/2024, IX/155/2024, X/160/2024, XII/198/2024, XVII/243/2025, XVII/249/2025, XVIII/260/2025, XIX/267/2025, XX/303/2025, XXI/322/2025, XXII/342/2025, XXIII/366/2025, XXIV/384/2025, XXV/405/2025	PRYZNANA KWOTA /zł/	KWOTY ZE SPRAWOZDANIA	JEDNOSTKA REALIZUJĄCA
A) ROBOTY BUDOWLANE PRZY ISTNIEJĄCYCH ŻŁOBKACH, PRZEDSZKOLACH I SZKOŁACH, KTÓRYCH PROWADZENIE STANOWI ZADANIA WŁASNE GMINY	892 000,00	875 913,66	
Naprawa instalacji solarnej w Samorządowym Przedszkolu nr 91, ul. Dekerta	20 000,00	19 995,52	MCOO/Sam. Prz. nr 91
Naprawa urządzeń zabawowych w ogródku w Samorządowym Przedszkolu nr 91, ul Dekerta	10 000,00	9 999,90	MCOO/Sam. Prz. nr 91
Czyszczenie wykładziny w Samorządowym Przedszkolu nr 91, ul. Dekerta	10 000,00	10 000,00	MCOO/Sam. Prz. nr 91
Wymiana lamp w Samorządowym Przedszkolu nr 57, ul. Kutrzeby oraz filia ul. Smolki	40 000,00	39 982,07	MCOO/Sam. Prz. nr 57
Wymiana parkietów w Samorządowym Przedszkolu nr 92, ul. Parkowa	70 000,00	70 000,00	MCOO/Sam. Prz. nr 92
Wymiana parkietów oraz drzwi w Samorządowym Przedszkolu nr 92, ul. Parkowa	20 000,00	20 000,00	MCOO/Sam. Prz. nr 92
Remont 2 sanitariatów i inne prace remontowe w Zespole Szkolno - Przedszkolnym nr 21, ul. Golikówka	150 000,00	149 979,82	MCOO/ZSP nr 21
Przebudowa bramki wejściowej na teren szkoły oraz malowanie w Zespole Szkolno- Przedszkolnym nr 15, ul. Goszczyńskiego	50 000,00	50 000,00	ZSP nr 15
Wymiana pasów nadrynnowych, podrynnowych oraz rynien i zabezpieczenie ścian piwnicznych przed wilgocią w ZSP nr 15, ul. Goszczyńskiego	58 000,00	58 000,00	ZSP nr 15

Prace budowlane polegające na wyciszeniu pierwszego piętra, zakup i montaż szafek szkolnych oraz kapsuły wyciszającej w ZSP nr 1, ul. Myśliwska	243 000,00	226 962,51	ZSP nr 1
Wymiana podłóg w ZSP nr 20	150 000,00	149 993,84	MCOO/ZSP nr 20
Zakup i montaż mat przerostowych dla Samorządowego Przedszkola nr 129, ul. Wielicka	50 000,00	50 000,00	MCOO/Sam. Prz. nr 129
Zakup i montaż bojlera	2 000,00	2 000,00	MCOO/Sam. Prz. nr 129
Zakup urządzeń zabawowych	15 000,00	15 000,00	MCOO/Sam. Prz. nr 129
Prace remontowe w ZSP nr 15	4 000,00	4 000,00	ZSP nr 15
B) ROBOTY BUDOWLANE ZWIĄZANE Z: OGRÓDKAMI JORDANOWSKIMI, ZIELEŃCAMI I SKWERAMI	745 817,00	745 809,29	
Projekt i rewitalizacja - zagospodarowanie terenu zielonego przy skrzyżowaniu ul. Płaszowska/ Paproci - zadanie wieloletnie 2021 - 2026	202 000,00	201 999,99	ZZM
Modernizacja, rekultywacja i nasadzenia drzew i krzewów na terenach zielonych wg wskazania Dzielnicy, montaż małej architektury (słupki, ławki, kosze, ogrodzenia) oraz doposażenie ogródków jordanowskich według wskazań Dzielnicy	315 317,00	315 309,30	ZZM
Projekt i realizacja ciągu pieszo - rowerowego od ul. Lasówka do Parku Rzecznego Ogród Płaszów - zadanie wieloletnie 2024 - 2027	80 500,00	80 500,00	ZZM
Naprawa urządzeń zabawowych - skwer przy ul. Lipskiej	30 000,00	30 000,00	Zarząd Zieleni Miejskiej
Wykonanie oświetlenia dla zadania z BO pn. „Zielono Mi!!! oraz wokół Nas!”	118 000,00	118 000,00	Zarząd Zieleni Miejskiej
Rewitalizacja Smoczego Skweru przy ul. Lipskiej bocznej - wykonanie dokumentacji projektowej oraz realizacja zadania - zadanie wieloletnie 2025-2028	0,00	0,00	Zarząd Zieleni Miejskiej
C) ROBOTY BUDOWLANE W ZAKRESIE DRÓG WEWNĘTRZNYCH ORAZ DRÓG GMINNYCH KLASY DOJAZDOWEJ	1 348 000,00	1 346 840,44	
Przebudowa ul. Batki - wykonanie dokumentacji ZRID - zadanie wieloletnie 2021-2025	0,00	0,00	ZDMK
Budowa ciągu pieszego od ul. Myśliwskiej w stronę Parku Rzecznego Ogród Płaszów zgodnie z planem rejon ul. Przewóz (KDX.4) na działkach 403, 405 P-19 - zadanie wieloletnie 2023 - 2026	0,00	0,00	ZDMK

Aktualizacja dokumentacji projektowej przebudowy ul. Rybitwy na odcinku od ul. Szparagowej do ul. Rybitwy nr 88a - zadanie wieloletnie 2023-2025	70 110,00	70 110,00	ZDMK
Remonty dróg i chodników na terenie Dzielnicy XIII Podgórze: - remont ul. Kutrzeby (cały przekrój), - remont ul. Skromnej (na brakującym odcinku), - remont ul. Krzywda (na odcinku od ul. Strycharskiej do ul. Powstańców, cały przekrój) - remont ul. Dauna (cały przekrój) - remont ul. Skromnej (na brakującym odcinku)	1 177 890,00	1 177 890,00	ZDMK
Budowa drogi bocznej - ul. Golikówka - wykonanie dokumentacji ZRID - zadanie wieloletnie 2024-2026	0,00	0,00	ZDMK
Wymiana opraw oświetleniowych na oświetlenie led według wskazań Dzielnicy	100 000,00	98 840,44	Zarząd Dróg Miasta Krakowa
Budowa chodnika na ul. Półtanki po lewej stronie na odcinku od ul. Półtanki nr 35 do skrzyżowania z ul. Rączną – wykonanie dokumentacji projektowej oraz realizacja zadania – zadanie wieloletnie 2025-2028	0,00	0,00	Zarząd Dróg Miasta Krakowa
Przebudowa ul. Rybitwy na odcinku od skrzyżowania z ul. Albatrosów do ul. Rybitwy nr 53 – wykonanie dokumentacji projektowej – zadanie wieloletnie 2025-2027	0,00	0,00	Zarząd Dróg Miasta Krakowa
D) ROBOTY BUDOWLANE ZWIĄZANE Z LOKALNĄ INFRASTRUKTURĄ SPORTOWĄ I REKREACYJNĄ	345 577,00	291 306,63	
Koncepcja i projekt rewitalizacji stadionu przy ul. Parkowej - zadanie wieloletnie 2024 - 2026	100 000,00	86 200,00	ZIS
Projekt rewitalizacji stadionu KS „Płaszowianka” przy ul. Stróża Rybna - zadanie wieloletnie 2024 – 2026 (wraz z uzyskaniem pozwolenia na budowę)	100 000,00	82 947,00	ZIS
KS Korona - Instalacja fotowoltaiczna na budynkach Korony	70 000,00	56 910,57	ZIS
Zakup materiałów budowlanych na potrzeby remontowe KS Płaszowianka i inne zakupy	25 000,00	20 288,80	Zarząd Infrastruktury Sportowej
Zakup wyposażenia dla stadionu miejskiego przy ul. Parkowej 12a	30 000,00	24 390,23	Zarząd Infrastruktury Sportowej
Zakup pomostów pływających dla potrzeb Przystani Wodnej KKW-29, ul. Bagrowa	20 577,00	20 570,03	Zarząd Infrastruktury Sportowej

E) LOKALNE WYDARZENIA: OŚWIATOWE, KULTURALNE, SPORTOWE I REKREACYJNE	475 720,00	475 683,21	
Podgórska Jesień Kulturalna	40 000,00	40 000,00	Centrum Kultury Podgórze
Tradycyjne Święto Rękawki	12 000,00	12 000,00	Centrum Kultury Podgórze
Podgórskie Letnie Koncerty	20 000,00	20 000,00	Centrum Kultury Podgórze
Powitanie Lata nad Bagrami	35 000,00	35 000,00	Centrum Kultury Podgórze
Dożynki na osiedlu Przewóz	35 000,00	35 000,00	Centrum Kultury Podgórze
Podgórskie dni otwartych drzwi	15 000,00	15 000,00	Centrum Kultury Podgórze
Koncert w Kościele Matki Bożej Fatimskiej, ul. Mały Płaszów	9 000,00	9 000,00	Centrum Kultury Podgórze
Festyn Rodzinny w Sanktuarium NSPJ, ul. Saska	9 000,00	9 000,00	Centrum Kultury Podgórze
Świąteczne Targi Rzeczy Wyjątkowych	10 000,00	10 000,00	Centrum Kultury Podgórze
Piknik na osiedlu Kabel	15 400,00	15 400,00	Centrum Kultury Podgórze
Piknik rodzinny przy Domu Kultury Płaszów	20 000,00	20 000,00	Centrum Kultury Podgórze
Piknik rodzinny w Parku Stacja Wiśła	10 000,00	10 000,00	Centrum Kultury Podgórze
Podgórski Bal w Magistracie	10 000,00	10 000,00	Centrum Kultury Podgórze
Impreza Andrzejkowa w Klubie Płaszów	5 000,00	5 000,00	Centrum Kultury Podgórze
Lokalne wydarzenia kulturalne, rekreacyjne i plenerowe	38 320,00	38 320,00	Centrum Kultury Podgórze
Dofinansowanie projektu edukacyjnego polegającego na oprowadzeniu uczniów po terenie byłego KL Płaszów	5 000,00	5 000,00	Muzeum KL Płaszów
Dzień sportu dla uczniów podgórskich szkół (art..19a) III kwartał	10 000,00	10 000,00	Wydział Sportu UMK
Dofinansowanie "Pikniku dla zawodowców"	2 800,00	2 800,00	ZSM nr 2
Dzień sportu	1 000,00	1 000,00	ZSM nr 2
Zumba dla Podgórczan	8 000,00	8 000,00	ZSP nr 15
Konkurs tischnerowski	3 000,00	3 000,00	ZSP nr 15
Konkurs wiedzy o Podgórzu (LO IV)	5 000,00	4 995,55	IV LO
Jubileusz IV LO	15 000,00	15 000,00	IV LO
Teatr KTO Przedstawienie dot. Historii Podgórze	30 000,00	30 000,00	Teatr KTO

Jubileusz 110-lecia	10 000,00	10 000,00	Centrum Kultury Podgórze
Konkurs "Patroni krakowskich ulic"	3 000,00	3 000,00	MDK al. 29 listopada 102
Konkurs na hejnał Podgórze	8 500,00	8 500,00	Szkoła Muzyczna I i II stopnia, ul. Józefińska
Silent disco	20 000,00	20 000,00	Centrum Kultury Podgórze
Konkurs na piosenkę o Podgórzu	2 500,00	2 475,90	Szkoła Muzyczna I i II stopnia, ul. Józefińska
Biegiem na Bagry	15 000,00	14 995,00	Zarząd Infrastruktury Sportowej
Piknik sąsiedzki na Kablu	10 000,00	10 000,00	Centrum Kultury Podgórze
Koncerty fortepianowe	10 000,00	10 000,00	Centrum Kultury Podgórze
Kino plenerowe (3 seanse)	21 000,00	21 000,00	Centrum Kultury Podgórze
Jubileusz 120-lecia szkoły	5 000,00	4 999,33	MCOO/ XLIII LO
Psie pikniki Płaszów i Stare Podgórze	6 000,00	6 000,00	Zarząd Zieleni Miejskiej
Dofinansowanie uroczystości ślubowania uczniów klas pierwszych	1 200,00	1 197,43	ZSM nr 2
F) PROGRAM POPRAWY BEZPIECZEŃSTWA DLA GMINY MIEJSKIEJ KRAKÓW - "BEZPIECZNY KRAKÓW"	319 000,00	316 640,68	
Dodatkowe Partole Policji na terenie Dzielnicy XIII Podgórze	40 000,00	40 000,00	OC UMK
Zakup Sprzętu dla OSP Przewóz (aparaty ODO 4 szt.)	34 000,00	34 000,00	OC UMK
Prace remontowe oraz poprawa warunków socjalnych w JRG 4	100 000,00	97 786,00	KM PSP
Zakup sprzętu dla JRG 2	25 000,00	25 000,00	KM PSP
Dodatkowe partole Straży Miejskiej na terenie Dzielnicy XIII Podgórze	30 000,00	30 000,00	SMMK
Działania profilaktyczne na terenie Dzielnicy XIII Podgórze: materiały profilaktyczne	5 800,00	5 799,90	SMMK
Działania profilaktyczne na terenie Dzielnicy XIII: zakup nagród	3 700,00	3 697,76	SMMK
Działania profilaktyczne na terenie Dzielnicy XIII: zakup artykułów spożywczych	500,00	495,96	SMMK
Zakup sprzętu dla Staży Miejskiej oddział IV	20 000,00	19 987,50	SMMK
Zakup wyposażenia biurowego - SMMK oddział IV	10 000,00	10 000,00	SMMK

Dofinansowanie działalności profilaktycznej na terenie Dzielnicy XIII Podgórze	15 000,00	14 884,43	SMMK
Czujniki czadu dla seniorów z Dzielnicy XIII	10 000,00	9 994,00	KM PSP
OSP grupa ratownictwa specjalistycznego - zakup sprzętu: osłona oczu do kasków Petzl - 15 sztuk	3 000,00	3 000,00	OC UMK
Poprawa warunków sanitarnych i socjalnych w JRG2	20 000,00	20 000,00	KM PSP
Dofinansowanie działań profilaktycznych Komendy Miejskiej Policji w Krakowie dla mieszkańców Dzielnicy XIII (zakup materiałów edukacyjnych)	2 000,00	1 995,13	Wydział Bezpieczeństwa i Zarządzania Kryzysowego UMK
G) DZIELNICOWY PROGRAM WSPIERANIA OSÓB NIEPEŁNOSPRAWNYCH	264 000,00	262 871,20	
Remont balustrad w DPS, ul. Łanowa 39	50 000,00	50 000,00	DPS, ul. Łanowa 39
Kontynuacja remontu oświetlenia przeciwpożarowego - SOSW dla Nieślyszących, ul. Grochowa	30 000,00	30 000,00	SOSW dla Nieślyszących, ul. Grochowa
Prace remontowe SOSW nr 2, ul. Zamoyskiego	70 000,00	69 495,00	SOSW nr 2, ul. Zamoyskiego/ MCOO
Organizacja pikniku integracyjnego	5 000,00	5 000,00	Centrum Kultury Podgórze
Zakup 2 kotłów gazowych - DPS, ul. Łanowa 41	50 000,00	50 000,00	DPS, ul. Łanowa 41
Dofinansowanie działalności Krakowskiego Centrum Seniora przy ul. Smolki - zakup materiałów i wycieczki	25 000,00	25 000,00	Krakowskie Centrum Seniora
Piknik integracyjny dla osób niepełnosprawnych - DPS ul. Łanowa 41	5 000,00	5 000,00	DPS, ul. Łanowa 41
Spotkanie integracyjne dla osób z niepełnosprawnością	2 100,00	2 100,00	DPS, ul. Łanowa 39
Zakup wózka na odpady sanitarne	2 500,00	2 500,00	DPS, ul. Łanowa 39
Zakup materacy ewakuacyjnych prime - 4 sztuki	14 200,00	14 200,00	DPS, ul. Łanowa 41
Zakup hydraulicznego wózka podnoszącego	2 300,00	2 300,00	DPS, ul. Łanowa 41
Zakup wykładziny do pokoju relaksacji	3 600,00	2 977,20	DPS, ul. Łanowa 43
Zakup maglownicy terapeutycznej	1 800,00	1 799,00	DPS, ul. Łanowa 43
Wykonanie instalacji wifi w tym zakup oprzyrządowania	2 500,00	2 500,00	SOSW nr 2, ul. Zamoyskiego 100/ MCOO
H) DZIELNICOWY PROGRAM OCHRONY ZDROWIA I PROFILAKTYKI ZDROWOTNEJ	28 000,00	18 759,30	

Zakup AED - 2 sztuki	28 000,00	18 759,30	Wydział Polityki Społecznej, Równości i Zdrowia UMK
I) DZIELNICOWY PROGRAM WSPIERANIA DZIAŁALNOŚCI MIEJSKICH SZKÓŁ I PLACÓWEK OŚWIATOWYCH, KULTURY, SPORTU, POMOCY SPOŁECZNEJ I ZDROWIA	569 000,00	567 805,43	
Dofinansowanie Działalności CKP Klub Przewóz	20 000,00	20 000,00	Centrum Kultury Podgórze
Dofinansowanie Działalności CKP Klub Rybitwy	15 000,00	15 000,00	Centrum Kultury Podgórze
Dofinansowanie Działalności CKP Klub Płaszów	40 000,00	40 000,00	Centrum Kultury Podgórze
Dofinansowanie Podgórskiego Klubu Seniora	10 000,00	10 000,00	Centrum Kultury Podgórze
Zimowy Klub Juniora	3 000,00	3 000,00	Centrum Kultury Podgórze
Wakacyjny Klub Juniora	8 000,00	8 000,00	Centrum Kultury Podgórze
Dofinansowanie zakupu pieca do wypalania ceramiki dla CKP Klub Rybitwy	20 000,00	20 000,00	Centrum Kultury Podgórze
Zakup i montaż bramy wraz z instalacją elektroniczną - CKP Klub Przewóz	20 000,00	20 000,00	Centrum Kultury Podgórze
Zakup i montaż stołu do ping - ponga - CKP Klubu Przewóz	8 000,00	8 000,00	Centrum Kultury Podgórze
Podgórski Klub Filmowy dla młodzieży w wieku 13-18 lat - CKP Klub Płaszów	6 000,00	6 000,00	Centrum Kultury Podgórze
Doposażenie biblioteki i płytoteki Szkoły Muzycznej I i II stopnia, ul. Józefińska	4 000,00	3 998,42	Szkoła Muzyczna I i II stopnia, ul. Józefińska
Zakup instrumentów dla Szkoły Muzycznej I i II stopnia, ul. Józefińska	10 000,00	10 000,00	Szkoła Muzyczna I i II stopnia, ul. Józefińska
Dofinansowanie Biblioteki, ul. Limanowskiego	12 000,00	12 000,00	Biblioteka Kraków
Dofinansowanie kursów pierwszej pomocy - XXVIII LO	3 000,00	3 000,00	XXVIII LO
Dofinansowanie chóru szkolnego - IV LO	5 000,00	5 000,00	IV LO
Pomoc społeczna dla mieszkańców z terenu Dzielnicy XIII Podgórze – zakup paczek świątecznych	15 000,00	14 959,50	MOPS
Kolacja Wigilijna dla osób samotnych i potrzebujących z terenu Dzielnicy XIII Podgórze	15 000,00	14 782,50	MOPS
Dyktando Podgórskie	3 000,00	3 000,00	MCOO/SP nr 26
Konkurs wiedzy o Podgórzu dla szkół z Dzielnicy XIII Podgórze	3 000,00	2 999,97	MCOO/ZSP nr 20

Zagospodarowanie terenu zielonego przy Muzeum Historii Podgórza	140 000,00	140 000,00	Muzeum Krakowa
Dofinansowanie Działalności Muzeum Historii Podgórza	50 000,00	50 000,00	Muzeum Krakowa
Pokrycie kosztów wynajmu pomieszczeń na potrzebę ZSP nr 1	110 000,00	110 000,00	ZSP nr 1
Zakup sprzętu dla TS Rybitwy	5 000,00	4 065,04	Zarząd Infrastruktury Sportowej
Szkolny Budżet Obywatelski (prace przygotowawcze)	15 000,00	15 000,00	ZSP nr 15
Zakup przewodnika po Płaszowie	8 000,00	8 000,00	Centrum Kultury Podgórza
Zakup Publikacji związanych z Podgórzem	7 000,00	7 000,00	ZSP nr 15
Dofinansowanie działalności PAL "Stare Podgórze/Zabłocie"	10 000,00	10 000,00	MOPS
Pokrycie kosztów wynajmu obiektów sportowych na potrzeby szkoły w okresie wrzesień - grudzień 2025	4 000,00	4 000,00	MCOO/XLIII LO
J) WSPÓŁPRACA Z ORGANIZACJAMI POZARZĄDOWYMI DZIAŁAJĄCYMI NA OBSZARZE DZIELNICY	20 000,00	19 133,03	
Psie pikniki Płaszów i Stare Podgórze (art.19a) III kwartał	0,00	0,00	Zarząd Zieleni Miejskiej w Krakowie
Impreza integracyjna w Składzie Solnym (art.19a) III kwartał	10 000,00	9 133,03	Wydział Dialogu, Konsultacji i Kontaktu Obywatelskiego UMK
Piknik sąsiedzki przy Składzie Solnym (art. 19a) III kwartał	10 000,00	10 000,00	Wydział Dialogu Konsultacji i Kontaktu Obywatelskiego UMK
K) KOMUNIKACJA Z MIESZKAŃCAMI DZIELNICY	86 780,00	86 495,10	
Druk Gazetki Głos Podgórza	8 990,00	8 705,10	BD UMK
Redakcja i Skład Gazetki Dzielnicowej Głos Podgórza	16 000,00	16 000,00	BD UMK
Zakup Materiałów Promocyjnych	21 790,00	21 790,00	Centrum Kultury Podgórza
Modernizacja strony internetowej	10 000,00	10 000,00	Biuro Ds. Dzielnic Miasta Krakowa UMK
Zakup i montaż tablic informacyjnych oraz wymiana tablic z mapami wg wskazań Dzielnic	30 000,00	30 000,00	ZDMK

L) DZIELNICOWE PROGRAMY ROBÓT BUDOWLANYCH PRZY ISTNIEJĄCEJ MIEJSKIEJ INFRASTRUKTURZE DROGOWEJ W ZAKRESIE DRÓG INNYCH NIŻ TE WYMIENIONE W §3 pkt.1. lit. C STATUTÓW DZIELNIC	0,00	0,00	
Ł) OBSŁUGA ADMINISTRACYJNO BIUROWA RADY I ZARZĄDU DZIELNICY	0,00	0,00	
M) ŚRODKI NIEROZDYSPONOWANE (REZERWA)	0,00	0,00	
N) POZOSTAŁE WYNIKAJĄCE Z ZAPISÓW STATUTÓW	0,00	0,00	
RAZEM (suma dziedzin: A+B+C+D+E+F+G+H+I+J+K+L+ł+M+N)	5 093 894	5 007 258	

Zrealizowano zadania na kwotę 5 007 258 zł, co stanowi 98,30 % planowanej kwoty.

PRZEWODNICZĄCY
RADY I ZARZĄDU DZIELNICY XIII
PODGÓRZE
Simon Toboła
Simon Toboła

Kraków, dn. 30 marca 2026 r.

Druk nr².....

Projekt Zarządu

**UCHWAŁA NR XXXI/...../2026
RADY DZIELNICY XIII PODGÓRZE**

z dnia 21 kwietnia 2026r.

RADA i ZARZĄD DZIELNICY XIII PODGÓRZE	
Wpłynęło dnia	31.03.2026 r.
Nr	podpis

**w sprawie korekty rozdysponowania środków wydzielonych do dyspozycji
Dzielnicy XIII na rok 2026**

Na podstawie § 3 pkt 1 oraz § 63 ust. 3 uchwały Nr XCIX/1507/14 Rady Miasta Krakowa z dnia 12 marca 2014r. w sprawie: organizacji i zakresu działania Dzielnicy XIII Podgórze w Krakowie (Dz. Urz. Woj. Małopolskiego z 2021r. poz.6706) Rada Dzielnicy XIII Podgórze uchwala, co następuje:

§ 1. Przenosi się środki w łącznej wysokości 28 000 zł z rezerwy utworzonej uchwałą nr XXII/345/2025 z 9 lipca 2025 r. (z późn. zm.) w następujący sposób:

- na nowe zadania:

1)

G) DZIELNICOWY PROGRAM WSPIERANIA OSÓB NIEPEŁNOSPRAWNYCH	KWOTA	JEDNOSTKA REALIZUJĄCA
Dofinansowanie pikniku integracyjnego „Po sąsiedzku”	5 000 zł	SOSW nr 2, ul. Zamoyskiego/ MCOO
Piknik Integracyjny	6 000 zł	DPS, ul. Łanowa 41

2)

J) WSPÓŁPRACA Z ORGANIZACJAMI POZARZĄDOWYMI DZIAŁAJĄCYMI NA OBSZARZE DZIELNICY	KWOTA	JEDNOSTKA REALIZUJĄCA
„Otwieramy” Skład Solny (art. 19a) III kwartał	6 000 zł	Wydział Polityki Społecznej, Równości i Zdrowia UMK

- na dofinansowanie istniejących zadań:

1)

G) DZIELNICOWY PROGRAM WSPIERANIA OSÓB NIEPEŁNOSPRAWNYCH	KWOTA	JEDNOSTKA REALIZUJĄCA
Remont toalety z przystosowaniem dla potrzeb osób niepełnosprawnych w SP nr 29	11 000 zł	SP nr 29

§ 2.

Zmienia się zakres rzeczowy zadania przyjętego Uchwałą Nr XXII/345/2025 Rady Dzielnicy XIII Podgórze z dnia 9 lipca 2025r. (z późn. zm.) z:

A) ROBOTY BUDOWLANE PRZY ISTNIEJĄCYCH ŻŁOBKACH, PRZEDSZKOLACH I SZKOŁACH, KTÓRYCH PROWADZENIE STANOWI ZADANIA WŁASNE GMINY	KWOTA	JEDNOSTKA REALIZUJĄCA
Remont parkietów - ul. Parkowa	100 000	Sam. Prz. nr 92/MCOO

na:

A) ROBOTY BUDOWLANE PRZY ISTNIEJĄCYCH ŻŁOBKACH, PRZEDSZKOLACH I SZKOŁACH, KTÓRYCH PROWADZENIE STANOWI ZADANIA WŁASNE GMINY	KWOTA	JEDNOSTKA REALIZUJĄCA
Remont parkietów i inne prace ogólnobudowlane - ul. Parkowa	100 000	Sam. Prz. nr 92/MCOO

§ 3. Uchwała wchodzi w życie z dniem podjęcia.



Uzasadnienie:

Uchwałą podejmuje się zgodnie z kompetencjami statutowymi Rady Dzielnicy XIII Podgórze.



Druk nr ...?

Projekt Komisji TORD

UCHWAŁA NR .../...../2026
RADY DZIELNICY XIII PODGÓRZE
z dnia 2026 r.

RADA I ZARZĄD DZIELNICY XIII W PODGÓRZU	
Wpłynęło dnia	19 MAR 2026
Nr podpis

w sprawie wniosku do Wydziału Gospodarki Komunalnej i Infrastruktury oraz Zarządu Dróg Miasta Krakowa o zmianę organizacji ruchu na ul. Brodzińskiego poprzez wprowadzenie strefy zamieszkania oraz zamknięcie ulicy w weekendy

Na podstawie § 3 pkt 3 lit. g uchwały Nr XCIX/1507/14 Rady Miasta Krakowa z dnia 12 marca 2014r. w sprawie: organizacji i zakresu działania Dzielnicy XIII Podgórze w Krakowie (Dz. Urz. Woj. Małopolskiego. z 2021r. poz.6706) Rada Dzielnicy XIII Podgórze uchwała, co następuje:

§ 1. Rada Dzielnicy XIII Podgórze wnioskuje do Wydziału Gospodarki Komunalnej i Infrastruktury oraz Zarządu Dróg Miasta Krakowa o zmianę organizacji ruchu na ul. Brodzińskiego poprzez wprowadzenie strefy zamieszkania.

§ 2. Rada Dzielnicy XIII Podgórze wnioskuje do Wydziału Gospodarki Komunalnej i Infrastruktury oraz Zarządu Dróg Miasta Krakowa o zmianę organizacji ruchu na ul. Brodzińskiego poprzez zamykanie jej dla ruchu samochodowego od nocy z piątku na sobotę do poniedziałku rano.

§ 3. Uchwała wchodzi w życie z dniem podjęcia.

Uzasadnienie:

Ulica Brodzińskiego, ze względu na swój lokalny charakter oraz brak wydzielonego chodnika, wymaga szczególnych rozwiązań w zakresie organizacji ruchu. W weekendy obserwowany jest tam intensywny ruch pieszych i rowerzystów, co przy obecnym dopuszczeniu ruchu samochodowego powoduje pogorszenie bezpieczeństwa wszystkich użytkowników tej przestrzeni. Wprowadzenie strefy zamieszkania oraz czasowego zamknięcia ul. Brodzińskiego dla ruchu samochodowego od nocy z piątku na sobotę do poniedziałku rano pozwoli na uspokojenie ruchu, poprawę bezpieczeństwa pieszych oraz dostosowanie do jej sposobu użytkowania. Uchwałę podejmuje się zgodnie z kompetencjami statutowymi Rady Dzielnicy XIII Podgórze.

Projekt Komisji TORD

Druk nr

UCHWAŁA NR .../...../2026
RADY DZIELNICY XIII PODGÓRZE
z dnia 2026 r.

RADA I ZARZĄD DZIELNICY XIII PODGÓRZE	
Wpłynęło dnia	19 MAR 2026
..... podpis

w sprawie dopuszczenia kontraruchu rowerowego na ul. Rękawka, od ul Węgierskiej w stronę Rynku Podgórskiego

Na podstawie § 3 pkt 3 lit. g uchwały Nr XCIX/1507/14 Rady Miasta Krakowa z dnia 12 marca 2014r. w sprawie: organizacji i zakresu działania Dzielnicy XIII Podgórze w Krakowie (Dz. Urz. Woj. Małopolskiego. z 2021r. poz.6706) Rada Dzielnicy XIII Podgórze uchwała, co następuje:

§ 1. Rada Dzielnicy XIII Podgórze wnioskuje do Wydziału Gospodarki Komunalnej i Infrastruktury o dopuszczenie kontraruchu rowerowego na ul. Rękawka, od ul Węgierskiej w stronę Rynku Podgórskiego


§ 2. Uchwała wchodzi w życie z dniem podjęcia.

UZASADNIENIE

Ulica Rękawka w Krakowie jest ulicą jednokierunkową na całej swej długości, od ul. Parkowej do ul. Limanowskiego. Na całej jej długości obowiązuje ograniczenie prędkości do 30 km/h. Dopuszczenie kontraruchu rowerowego na krótkim fragmencie ul. Rękawka utworzy wraz z istniejącym kontraruchem na ul. Zamoyskiego alternatywną do ulicy Limanowskiego trasę dojazdową z wschodniej części Starego Podgórza do ronda Matecznego.

Uchwałę podejmuje się zgodnie z kompetencjami statutowymi Rady Dzielnicy XIII Podgórze.

UCHWAŁA NR .../...../2026
RADY DZIELNICY XIII PODGÓRZE
z dnia 2026 r.



w sprawie wniosku do Wydziału Gospodarki Komunalnej i Infrastruktury oraz Zarządu Dróg Miasta Krakowa o montaż dwóch wyspowych progów zwalniających na ul. Myśliwskiej na wys. Budynku nr 5A

Na podstawie § 3 pkt 3 lit. g uchwały Nr XCIX/1507/14 Rady Miasta Krakowa z dnia 12 marca 2014r. w sprawie: organizacji i zakresu działania Dzielnicy XIII Podgórze w Krakowie (Dz. Urz. Woj. Małopolskiego. z 2021r. poz.6706) Rada Dzielnicy XIII Podgórze uchwała, co następuje:

§ 1. Rada Dzielnicy XIII Podgórze wnioskuje do Wydziału Gospodarki Komunalnej i Infrastruktury oraz Zarządu Dróg Miasta Krakowa o montaż dwóch wyspowych progów zwalniających na ul. Myśliwskiej na wys. Budynku nr 5A.

§ 2. Uchwała wchodzi w życie z dniem podjęcia.

UZASADNIENIE

Projekt uchwały jest zgodny z wolą mieszkańców wyrażoną wnioskiem Wspólnoty Mieszkaniowej ul. Myśliwska 35-37 w przedmiotowej sprawie.

Uchwałę podejmuje się zgodnie z kompetencjami statutowymi Rady Dzielnicy XIII Podgórze.

UCHWAŁA NR XXXI/.../2026
RADY DZIELNICY XIII PODGÓRZE

z dnia 21 kwietnia 2026 r.

RADA DZIELNICY XIII PODGÓRZE	
Poleceń	
Wpłynęło dnia	10 KWI 2026
Nr	

w sprawie umożliwienia powstania apteki na Zabłociu

Na podstawie §3 pkt. 3 lit. a Uchwały Nr XCIX/1507/14 Rady Miasta Krakowa z dnia 12 marca 2014 r. w sprawie: organizacji i zakresu działania Dzielnicy XIII Podgórze w Krakowie (Dz. Urz. Woj. Małopolskiego z 2021 r. poz. 6706) Rada Dzielnicy XIII Podgórze uchwala, co następuje:

§ 1. Rada Dzielnicy XIII Podgórze wnioskuje do Prezydenta Miasta Krakowa o podjęcie działań umożliwiających powstanie na obszarze Zabłocia nowej apteki, w szczególności poprzez pozytywnie zaopiniowanie ewentualnego wniosku do Wojewódzkiego Inspektoratu Farmaceutycznego o udzielenie zezwolenia na prowadzenie apteki, z wyłączeniem ograniczeń ustawowych.

§ 2. Uchwała wchodzi w życie z dniem podjęcia.

Uzasadnienie:

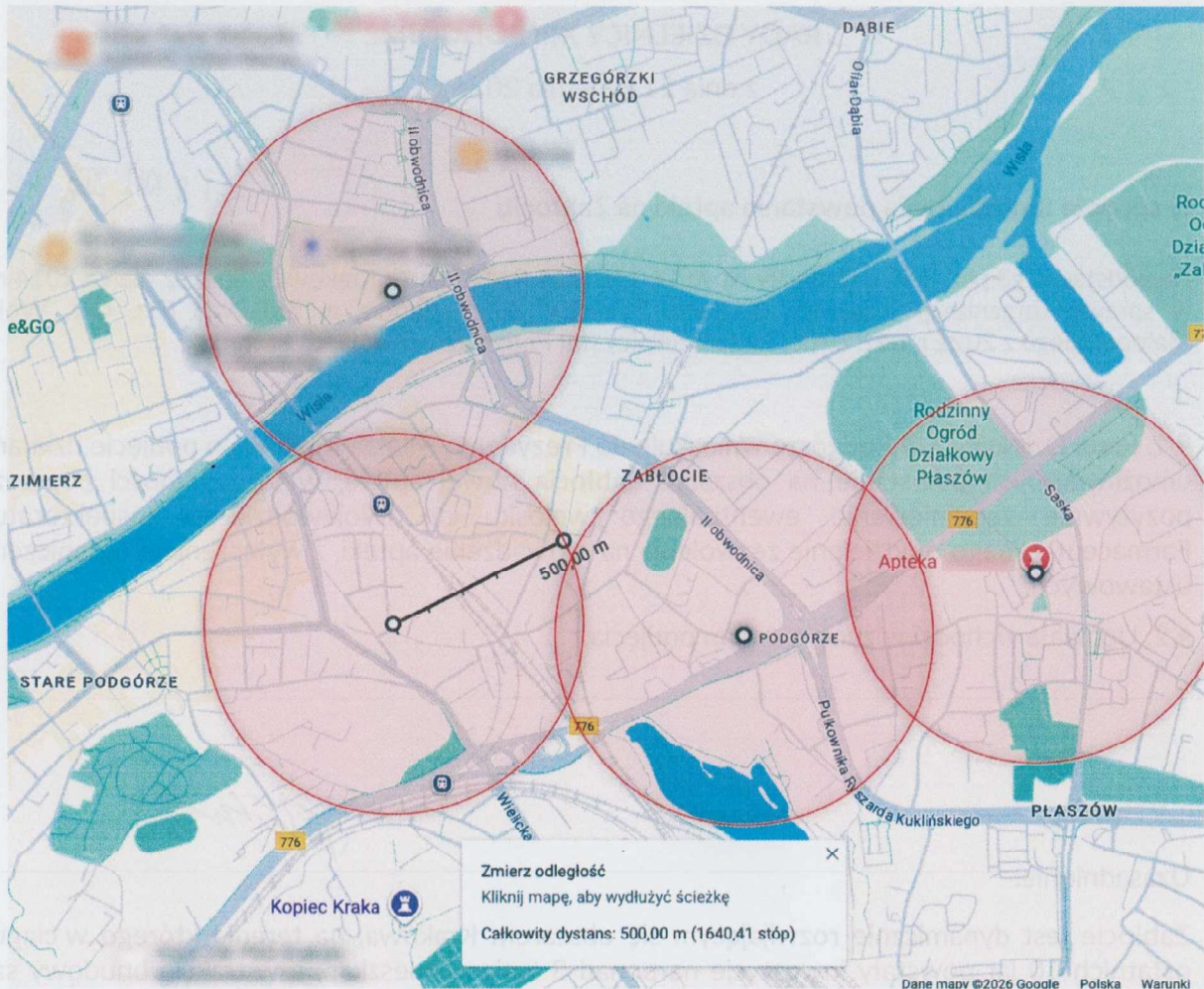
Zabłocie jest dynamicznie rozwijającym się obszarem Krakowa, na terenie którego w ciągu ostatnich 10 lat powstały inwestycje na ponad 3 tysiące mieszkań, a w trakcie budowy są kolejne inwestycje. Według danych Miejskiego Systemu Informacji Przestrzennej na 31 grudnia 2025 r. zamieszkuje 2888 zameldowanych na stałe i czasowo osób, jednak rzeczywista liczba mieszkańców obszaru jest większa m.in. ze względu na akademik na kilkaset łóżek oraz najem instytucjonalny.

Ustawa Prawo Farmaceutyczne (Dz.U. 2025 poz. 750) ogranicza wydawanie zezwoleń na prowadzenie apteki w sytuacjach, gdy planowaną aptekę dzieli mniej niż 500 metrów w linii prostej do istniejącej ogólnodostępnej apteki. Ustawa nie uwzględnia przy tym rzeczywistej drogi do apteki, w tym takich barier naturalnych i przestrzennych jak rzeki, drogi czy linie kolejowe. W przypadku Zabłocia występują zarówno rzeka, jak i linia kolejowa, które wydłużają mieszkańcom najgęściej zaludnionego obszaru Zabłocia drogę do najbliższego punktu zaopatrzenia w leki.

Z uwagi na fakt, że Wydział Polityki Społecznej, Równości i Zdrowia opiniuje zasadność otwarcia apteki z wyłączeniem ograniczeń ustawowych, Rada Dzielnicy XIII Podgórze wnioskuje jak w § 1 niniejszej uchwały.

Uchwała została podjęta zgodnie z kompetencjami statutowymi Rady Dzielnicy XIII Podgórze.

Załącznik do Uchwały nr ... Rady Dzielnicy XIII Podgórze w sprawie umożliwienia powstania apteki na Zabłociu



[Handwritten signature]

Druk nr ...x.....

**UCHWAŁA NR XXXI/...../2026
RADY DZIELNICY XIII PODGÓRZE**

z dnia 21 kwietnia 2026r.

Projekt Zarządu
RADA I ZARZĄD DZIELNICY XIII
PODGÓRZE
Wpłynęło dnia 1 0 KWI 2026
Nr podpis

w sprawie wydania opinii dotyczącej zbycia nieruchomości położonej przy ul. Golikówka

Na podstawie § 3 pkt 4 lit. k uchwały Nr XCIX/1507/14 Rady Miasta Krakowa z dnia 12 marca 2014r. w sprawie: organizacji i zakresu działania Dzielnicy XIII Podgórze w Krakowie (Dz. Urz. Woj. Małopolskiego z 2021r. poz.6706) Rada Dzielnicy XIII Podgórze uchwala, co następuje:

§ 1. Rada Dzielnicy XIII opiniuje negatywnie możliwość zbycia w trybie bezprzetargowym części działki nr 141/1 o pow. ok. 0,0005 ha obręb 20 jednostka ewidencyjna Podgórze, celem poprawy warunków zagospodarowania nieruchomości przyległej składającej się z działek nr 99/29 oraz nr 98/2 o łącznej pow. 0,0921 ha, położonej przy ul. Golikówka w Krakowie.

Opinia zostaje wydana na wniosek Wydziału Skarbu Miasta Urzędu Miasta Krakowa z dnia 16 marca 2026r., znak sprawy GS-01.6840.210.2025.MZ3.

§ 2. Uchwała wchodzi w życie z dniem podjęcia.

Uzasadnienie:

Uchwałę podejmuje się zgodnie z kompetencjami statutowymi Rady Dzielnicy XIII Podgórze.

**UCHWAŁA NR XXXI/...../2026
RADY DZIELNICY XIII PODGÓRZE**

z dnia 21 kwietnia 2026r.



w sprawie wydania opinii dla ustalenia warunków zabudowy dla inwestycji pn.: „Budowa do 4 budynków mieszkalnych wielorodzinnych z usługami w poziomie parteru i garażami podziemnymi (łącznie do 6 brył nadziemnych) wraz z infrastrukturą techniczną, drogami wewnętrznymi, miejscami postojowymi oraz zagospodarowaniem terenu na działkach nr 29/13, 29/20, 29/23, 29/33, 29/46 (część), 29/51 (część), 29/53, 29/57(część), 29/58(część), 582/1, 582/2 obr. 28 Podgórze przy ul. Gromadzkiej i Żołnierskiej w Krakowie”.

Na podstawie § 3 pkt 4 lit. i uchwały Nr XCIX/1507/14 Rady Miasta Krakowa z dnia 12 marca 2014r. w sprawie: organizacji i zakresu działania Dzielnicy XIII Podgórze w Krakowie (Dz. Urz. Woj. Małopolskiego z 2021r. poz.6706) Rada Dzielnicy XIII Podgórze uchwała, co następuje:

§ 1. W odpowiedzi na pismo Wydziału Architektury i Urbanistyki Urzędu Miasta Krakowa z dn. 17 marca 2026 r., znak sprawy AU-02-4.6730.2.26.2026.JPR, Rada Dzielnicy XIII Podgórze opiniuje pozytywnie wniosek o ustalenia warunków zabudowy dla inwestycji pn.: „Budowa do 4 budynków mieszkalnych wielorodzinnych z usługami w poziomie parteru i garażami podziemnymi (łącznie do 6 brył nadziemnych) wraz z infrastrukturą techniczną, drogami wewnętrznymi, miejscami postojowymi oraz zagospodarowaniem terenu na działkach nr 29/13, 29/20, 29/23, 29/33, 29/46 (część), 29/51 (część), 29/53, 29/57(część), 29/58(część), 582/1, 582/2 obr. 28 Podgórze przy ul. Gromadzkiej i Żołnierskiej w Krakowie”, po spełnieniu następujących warunków, wyrażonych także w uchwale NR XV/222/2024 Rady Dzielnicy XIII Podgórze z dnia 17 grudnia 2024 r.:

- Nałożenie na inwestora obowiązku wykonania dokumentacji hydrogeologicznej dla terenu inwestycji i obszaru jej oddziaływania wraz z określeniem stanu wyjściowego warunków wodnych i propozycją skutecznych rozwiązań technicznych i technologicznych w celu przeciwdziałania niekorzystnym skutkom zmian stosunków wodnych związanych z realizacją inwestycji budowlanej,
- Wykonanie odwierceń otworów piezometrycznych w strefie oddziaływania inwestycji w celu kontroli stanu środowiska gruntowo-wodnego na etapie przed rozpoczęciem inwestycji, w jej trakcie oraz po jej zakończeniu;
- Nałożenie obowiązku pomiaru rzeczywistych ilości wód odpompowywanych z budowlanych systemów odwadniania
- Nałożenie na inwestora obowiązku wykonania „Operatu akustycznego” w celu określenia podstawowych normatywnych parametrów akustycznych dla budynku jak i otoczenia inwestycji.

§ 2. Uchwała wchodzi w życie z dniem podjęcia.

A handwritten signature in blue ink, likely of the official responsible for the project.

Uzasadnienie:

Planowane zamierzenie inwestycyjne położone jest w terenie silnie przekształconym i zmiana jego przeznaczenia, wraz ze zwiększeniem udziału powierzchni biologicznie czynnej prawdopodobnie będzie mieć pozytywny wpływ na obszar inwestycji i jego otoczenie. Jednak teren inwestycji leży w pobliżu zbiornika wodnego Bagry Wielkie, który stanowi obszar o wysokich walorach przyrodniczych, natomiast jego otoczenie stanowi obszar cenny pod względem przyrodniczym. Zalew stanowi również ważne miejsce odpoczynku i rekreacji mieszkańców Dzielnicy Podgórze i Krakowa. Na obszarze wokół Bagrów zwierciadło wód podziemnych zalega płytko pod powierzchnią terenu i inwestycje realizowane w tym obszarze będą realizowane poniżej ich zwierciadła, co może mieć potencjalnie negatywne oddziaływanie na środowisko wodne (w tym zbiorniki wodne), na kondycję naturalnej szaty roślinnej oraz budynki. Do zagrożeń wynikających z odwodnień należą:

1. pogorszenie warunków wzrostu drzew i krzewów wskutek ograniczenia dostępu do wód opadowych i roztopowych, możliwość obniżenia vitalności oraz obumieranie na obszarze potencjalnego leja depresji systemu odwadniania;
2. pogorszenie warunków wzrostu drzew i krzewów wskutek okresowego zawodnienia terenu, powstawanie efektu suszy fizjologicznej powodującej osłabienie lub/i obumieranie systemów korzeniowych, wtórnie mogące prowadzić do wywracania się drzew;
3. zawilgocenie lub zalewanie podziemnych kondygnacji sąsiednich budynków;
4. osiadanie powierzchni terenu w sąsiedztwie wykopów oraz na obszarze leja depresji i niszczenie budynków oraz nawierzchni;
5. zmiany kierunku przepływu strumienia wód podziemnych;
6. lokalne zapadnięcia lub deformacje geometryczne powierzchni terenu, w tym nawierzchni na obszarze potencjalnego leja depresji systemu odwadniania;
7. nierównomierne osiadanie sąsiadujących budynków w wyniku zmiany parametrów mechanicznych gruntów zalegających pod fundamentami istniejących obiektów, powstanie nowych lub powiększenie istniejących uszkodzeń na ścianach i stropach na obszarze potencjalnego leja depresji systemu odwadniania;
8. nasilenie suszy glebowej, obniżenie zwierciadła wód podziemnych a w konsekwencji ubytki wody ze zbiorników i cieków powierzchniowych.¹

Obniżenie zwierciadła wód obserwowano w Stawie Płaszowskim w latach 2015-2016, czego skutkiem było ograniczenie jego walorów przyrodniczych i funkcji. Jako jedną z przyczyn wskazano wówczas dopuszczenie intensywnego zagospodarowania terenów wraz z kondygnacjami podziemnymi oraz niewłaściwym prowadzeniem odwodnienia.

¹ Opinia ekspercka pt. „Rekomendacja w zakresie przeciwdziałania niekorzystnym skutkom realizacji inwestycji budowlanych na terenie Miasta Krakowa, w tym w pobliżu zbiorników wodnych o dużym znaczeniu przyrodniczym i wypoczynkowo - rekreacyjnym”.

Znaczące obniżenie poziomu zwierciadła wody zaobserwowano również w przypadku zalewu Bagry Wielkie w 2022 roku, co potwierdza wrażliwość zbiornika na zmiany stosunków wodnych. W tym okresie prowadzono roboty budowlane w niewielkiej odległości od zalewu. Autorzy oceny oddziaływania na środowisko sporządzonej dla miejscowego planu zagospodarowania przestrzennego obszaru „Bagry”², który obejmuje między innymi obszar zalewu oraz tereny sąsiadujące z planowaną inwestycją, wskazywali na zasadność ograniczenia możliwości lokalizacji kondygnacji podziemnych w terenach intensywnej zabudowy wielorodzinnej i usługowej w otoczeniu Bagrów. Autorzy ocenili, że w przypadku Bagrów istnieje ryzyko niekorzystnych zmian i wskazali na potrzebę zapobiegania szkodom w środowisku, zgodnie z zasadą prewencji i zasadą przezorności (art. 6 ustawy Prawo ochrony środowiska z dnia 27 kwietnia 2001 r.), m.in. poprzez ograniczenie możliwości lokalizacji kondygnacji podziemnych.

Regionalny Dyrektor Ochrony Środowiska w opinii wydanej do MPZP obszaru „Bagry”³ również wskazał na celowość konsekwentnego ograniczenia możliwości realizacji kondygnacji podziemnych w sąsiedztwie Zalewu Bagry, w związku ze spodziewanym wzrostem intensywności zagospodarowania obszaru.

Należy również zaznaczyć, że w odniesieniu do terenów objętych MPZP obszaru „Bagry” wprowadzono zapis, zgodnie z którym, ewentualne wykonywanie odwodnień budowlanych otworami wiertniczymi należy poprzedzić każdorazowo udokumentowaniem warunków hydrogeologicznych.

W ocenie oddziaływania na środowisko wskazano również na ryzyko wystąpienia oddziaływań skumulowanych, których znaczącego wpływu na poziom wód podziemnych i poziom wód w zalewie Bagry nie można wykluczyć. Oddziaływania skumulowane mogą mieć miejsce w przypadku gdy inwestycje wymagające odwodnienia będą się zazybiały czasowo. W takim wypadku rozwiązaniem minimalizującym negatywne skutki odwadniania wykopów mogłoby być wykluczenie możliwości jednoczesnego prowadzenia odwodnień.

W związku z powyższym należy podejmować działania w zakresie oceny i monitorowania stanu warunków wodnych przy realizacji inwestycji budowlanych w sąsiedztwie zalewu Bagry, obejmujące w szczególności:

- a) Nałożenie na inwestora obowiązku wykonania dokumentacji hydrogeologicznej dla terenu inwestycji i obszaru jej oddziaływania wraz z określeniem stanu wyjściowego warunków wodnych i propozycją skutecznych rozwiązań technicznych i technologicznych w celu przeciwdziałania niekorzystnym skutkom zmian stosunków wodnych związanych z realizacją inwestycji budowlanej;
- b) Wykluczenie możliwości prowadzenia odwodnienia górotworu zawierającego utwory piaszczysto-żwirowe oraz pylaste poprzez pompowanie wody bezpośrednio z rzępi lub rowów w dnie wykopu budowlanego, nawet w warunkach stosowania podparcia jego ścian bocznych, ze względu na zagrożenia dla stabilności ścian wykopu budowlanego oraz budynków i infrastruktury technicznej znajdujących się w sąsiedztwie;
- c) Wykonanie odwierceń otworów piezometrycznych w strefie oddziaływania inwestycji dla potrzeb kontroli stanu środowiska gruntowo-wodnego na etapie przed rozpoczęciem inwestycji, w jej trakcie oraz po jej zakończeniu;
- d) Nałożenie obowiązku pomiaru rzeczywistych ilości wód odpompowywanych z budowlanych systemów odwadniania;
- e) Nałożenie obowiązku uzupełnienia zasobów wodnych w sąsiednich ciekach i zbiornikach powierzchniowych poprzez odprowadzenie do nich wód z budowlanych systemów odwadniania;

² Urząd Miasta Krakowa, Wydział Planowania Przestrzennego. Miejscowy Plan Zagospodarowania Przestrzennego Obszaru „Bagry”. Prognoza Oddziaływania Na Środowisko. Listopad 2018, aktualizacja czerwiec 2019.

³ Urząd Miasta Krakowa, Wydział Planowania Przestrzennego. Strategicznej oceny oddziaływania na środowisko miejscowego planu zagospodarowania przestrzennego obszaru „Bagry” przyjętego uchwałą Nr XXXII/812/19 Rady Miasta Krakowa z dnia 18 grudnia 2019 r. Opinia Regionalnego Dyrektora Ochrony Środowiska dotyczące projektu planu na etapie jego III opiniowania i uzgodnień ustawowych (pismo znak OO.410.5.20.2019.MaS z dnia 5 lipca 2019 r.).


- f) Monitoring i ocena stanu drzewostanu i roślinności przed rozpoczęciem prac budowlanych (pas o szerokości co najmniej równej trzykrotnej głębokości wykopu), w ich trakcie oraz po ich zakończeniu – inwentaryzacja powykonawcza z zaleceniami w zakresie utrzymywania i pielęgnacji zieleni;
- g) Nałożenie obowiązku podlewania roślinności w trakcie inwestycji i po jej zakończeniu zgodnie z wynikami badań wilgotności gleb oraz obowiązku odbudowy poziomu wód podziemnych.⁴

Z uwagi na bliskie sąsiedztwo torów kolejowych jak i estakady tramwajowej, gdzie ruch pociągów jak i tramwajów generuje znaczny poziom hałasu, należy go zbadać i ocenić aby móc zabezpieczyć budynki oraz przyszłych mieszkańców przed negatywnym wpływem hałasu.

W związku z czym należy nałożyć na Inwestora obowiązek wykonania „Operatu akustycznego” w celu określenia podstawowych normatywnych parametrów akustycznych dla budynku jak i otoczenia inwestycji.

Uchwałę podejmuje się zgodnie z kompetencjami statutowymi Rady Dzielnicy XIII Podgórze.

[Faint, mirrored text from the reverse side of the page is visible through the paper, including phrases like 'W ocenie oddziaływania...', 'W związku z powyższym...', and 'Należy również zwrócić...']



⁴ Opinia ekspercka pt. „Rekomendacja w zakresie przeciwdziałania niekorzystnym skutkom realizacji inwestycji budowlanych na terenie Miasta Krakowa, w tym w pobliżu zbiorników wodnych o dużym znaczeniu przyrodniczym i wypoczynkowo – rekreacyjnym”.

**UCHWAŁA NR XXXI/...../2026
RADY DZIELNICY XIII PODGÓRZE**

z dnia 21 kwietnia 2026r.



**w sprawie wydania opinii do projektu zmiany organizacji ruchu w ciągu
ul. Glinianej oraz w rejonie parkingu przy ul. Koziej**

Na podstawie §3 pkt 4 lit. c Uchwały Nr XCIX/1507/14 Rady Miasta Krakowa z dnia 12 marca 2014 r. w sprawie: organizacji i zakresu działania Dzielnicy XIII Podgórze w Krakowie (Dz. Urz. Woj. Małopolskiego z 2021 r. poz. 6706) Rada Dzielnicy XIII Podgórze uchwala, co następuje:

§ 1. Rada Dzielnicy XIII Podgórze, w odpowiedzi na pismo z Zarządu Dróg Miasta Krakowa z dnia 23 marca 2026r. (znak sprawy: UO.52.2.319.2026) pozytywnie opiniuje przedstawiony projekt zmiany organizacji ruchu w ciągu ul. Glinianej oraz w rejonie parkingu przy ul. Koziej, polegający na wprowadzeniu jednego kierunku ruchu przy pos. Gliniana 7 i 9 – z północy na południe od ul. Glinianej do ul. Koziej, oraz przy pos. Gliniana 11 i 13, z południa na północ, od parkingu przy ul. Koziej do ul. Glinianej.

§ 2. Uchwała wchodzi w życie z dniem podjęcia.

Uzasadnienie:


Uchwałę podejmuje się zgodnie z kompetencjami statutowymi Rady Dzielnicy XIII Podgórze.

Druk nr¹⁰.....

Projekt Zarządu

**UCHWAŁA NR XXXI/...../2026
RADY DZIELNICY XIII PODGÓRZE**

z dnia 21 kwietnia 2026r.

RADA I ZARZĄD DZIELNICY XIII PODGÓRZE	
Wpłynęło dnia 1. 0. KWI. 2026	
Nr	podpis 

**w sprawie wydania opinii do projektu zmiany organizacji ruchu na ul. Prokocimskiej
w Krakowie**

Na podstawie §3 pkt 4 lit. c Uchwały Nr XCIX/1507/14 Rady Miasta Krakowa z dnia 12 marca 2014 r. w sprawie: organizacji i zakresu działania Dzielnicy XIII Podgórze w Krakowie (Dz. Urz. Woj. Małopolskiego z 2021 r. poz. 6706) Rada Dzielnicy XIII Podgórze uchwala, co następuje:

§ 1. Rada Dzielnicy XIII Podgórze, w odpowiedzi na pismo z Zarządu Dróg Miasta Krakowa z dnia 23 marca 2026r. (znak sprawy: UO.52.2.318.2026) pozytywnie opiniuje przedstawiony projekt zmiany organizacji ruchu na ul. Prokocimskiej, polegający na wprowadzeniu strefy ruchu na działkach nr 89/33 oraz 89/19 obr. P-29.

§ 2. Uchwała wchodzi w życie z dniem podjęcia.



Uzasadnienie:

Uchwałę podejmuje się zgodnie z kompetencjami statutowymi Rady Dzielnicy XIII Podgórze.



Druk nr¹¹.....

Projekt Zarządu

**UCHWAŁA NR XXXI/...../2026
RADY DZIELNICY XIII PODGÓRZE**

z dnia 21 kwietnia 2026r.

RADA i ZARZĄD DZIELNICY XIII PODGÓRZE	
Wpłynęło dnia	1 0 KWI 2026
Nr	podpis

**w sprawie wydania opinii do projektu zmiany organizacji ruchu w ciągu ul. Przewóz
w Krakowie**

Na podstawie §3 pkt 4 lit. c Uchwały Nr XCIX/1507/14 Rady Miasta Krakowa z dnia 12 marca 2014 r. w sprawie: organizacji i zakresu działania Dzielnicy XIII Podgórze w Krakowie (Dz. Urz. Woj. Małopolskiego z 2021 r. poz. 6706) Rada Dzielnicy XIII Podgórze uchwala, co następuje:

§ 1. Rada Dzielnicy XIII Podgórze, w odpowiedzi na pismo z Zarządu Dróg Miasta Krakowa z dnia 23 marca 2026r. (znak sprawy: UO.52.2.321.2026) pozytywnie opiniuje przedstawiony projekt zmiany organizacji ruchu na końcowym odcinku ul. Przewóz, polegający na wprowadzeniu strefy zamieszkania.

§ 2. Uchwała wchodzi w życie z dniem podjęcia.

Uzasadnienie:

Uchwałę podejmuje się zgodnie z kompetencjami statutowymi Rady Dzielnicy XIII Podgórze.



Druk nr¹².....

Projekt Zarządu

**UCHWAŁA NR XXXI/...../2026
RADY DZIELNICY XIII PODGÓRZE**



z dnia 21 kwietnia 2026r.

w sprawie preferowanych potrzeb Dzielnicy XIII Podgórze związanych z procedurą sporządzania oraz uchwalania zintegrowanych planów inwestycyjnych

Na podstawie § 3 pkt 4 lit. k uchwały Nr XCIX/1507/14 Rady Miasta Krakowa z dnia 12 marca 2014r. w sprawie: organizacji i zakresu działania Dzielnicy XIII Podgórze w Krakowie (Dz. Urz. Woj. Małopolskiego z 2021r. poz.6706) Rada Dzielnicy XIII Podgórze uchwala, co następuje:

§ 1. W odpowiedzi na pismo Zastępcy Prezydenta Miasta Krakowa – Pana Stanisława Mazura o sygnaturze BP-14.2026.MFR z dnia 31 marca 2026 r., Rada Dzielnicy XIII Podgórze wskazuje listę preferowanych potrzeb Dzielnicy XIII Podgórze związanych z procedurą sporządzania oraz uchwalania zintegrowanych planów inwestycyjnych zgodnie z treścią załącznika nr 1 do uchwały.

§ 2. Równocześnie Rada w załączniku nr 2 do uchwały wskazuje pozostałe potrzeby Dzielnicy XIII Podgórze związane z procedurą sporządzania oraz uchwalania zintegrowanych planów inwestycyjnych

§ 3. Uchwała wchodzi w życie z dniem podjęcia.

Uzasadnienie:

Uchwałę podejmuje się zgodnie z kompetencjami Rady Dzielnicy XIII Podgórze.

Lista preferowanych potrzeb Dzielnicy XIII Podgórze związanych z procedurą sporządzania oraz uchwalania zintegrowanych planów inwestycyjnych

1. Zespół Szkolno-Przedszkolny w rejonie ul. Strażackiej

Opis inwestycji: Zespół szkolno-przedszkolny zapewniający zaspokojenie potrzeb edukacyjnych dzieciom i młodzieży zamieszkujących obecnie i w przyszłości osiedle Rybitwy oraz częściowo osiedle Przewóz i Płaszów. ZSP powinien zostać zaprojektowany w oparciu o prognozę demograficzną dla tego obszaru oraz okolicy, tak aby zapewnić optymalne warunki edukacji dzieciom.

Uzasadnienie: Na osiedlu Rybitwy obecnie funkcjonuje niewielka szkoła podstawowa, w której uczy się jedynie 8 oddziałów szkolnych (1/rocznik) i 2 oddziały przedszkolne. W związku z prowadzonymi inwestycjami mieszkaniowymi jedno- i wielorodzinnymi w okolicy szkoły, konieczne jest zwiększenie oddziałów szkolnych, a obecny budynek nie daje takich możliwości. Już w kolejnym roku szkolnym konieczne będzie uruchomienie kolejnego oddziału przyszłorocznej klasy 2 oraz dwóch oddziałów klas pierwszych. Temat konieczności budowy szkoły poruszany jest przez rodziców podczas spotkań Rady Rodziców.

2. Szkoła Podstawowa lub Zespół Szkolno-Przedszkolny na obecnym terenie Tele-Fonika Kable przy ul. Wielickiej.

Opis inwestycji: Placówka zapewniająca zaspokojenie potrzeb edukacyjnych dzieciom i młodzieży zamieszkujących powstałe osiedle mieszkaniowe na terenie obecnych zakładów. Placówka powinna zostać zaprojektowana w oparciu o prognozę demograficzną dla tego obszaru oraz okolicy, tak aby zapewnić optymalne warunki edukacji dzieciom.

Uzasadnienie: przekształcenie przedmiotowego obszaru spowoduje napływ ok. 6000 mieszkańców, najczęściej młodych posiadających dzieci. Okoliczne osiedla są obsługiwane przez szkołę podstawową znajdującą się na al. Dembowskiego. Z uwagi na liczne inne inwestycje przy ul. Wielickiej szkoła ta nie będzie w stanie obsłużyć dzieci z kolejnego, znacznie potężniejszego osiedla (planowana szkoła przy ul. Dekerta będzie służyć potrzebom innej bardzo dynamicznie rozwijającej się części Dzielnicy XIII). Również planowane przedszkole przy ul. Prokocimskiej może nie sprostać potrzebom przyszłych mieszkańców terenów wzdłuż ul. Wielickiej.

3. Basen rekreacyjny w Płaszowie na działce nr 32/29 obręb 18 jedn. ewid. Podgórze.

Opis inwestycji: Basen o charakterze lokalnym odpowiadający na potrzeby mieszkańców dzielnicy. Projekt basenu powinien optymalnie wykorzystywać przestrzeń i zachować zdefiniowane w obowiązującym planie zagospodarowania przestrzennego minimalne wskaźniki powierzchni biologicznie czynnej.

Uzasadnienie: Na terenie dzielnicy brakuje basenu i jest to jedna z najczęściej wskazywanych potrzeb w zakresie infrastruktury sportowej przez mieszkańców Płaszowa.

4. **Przejście dla pieszych wraz z przejazdem rowerowym przez ul. Wielicką na wysokości estakady tramwajowej.**

Opis inwestycji: Budowa przejścia dla pieszych i przejazdu rowerowego przez ul. Wielicką, na wysokości estakady tramwajowej. Podczas wytyczania przejścia jest możliwym utrzymanie priorytetu dla komunikacji zbiorowej przez wytworzenie wyspy azylu między jezdnią a torowiskiem oraz zapewnienie przesunięcia przejść względem siebie, a także nieobejmowanie przejścia pełną, zsynchronizowaną sygnalizacją świetlną, lecz jedynie zastosowanie sygnalizacji w obrębie jezdni.

Uzasadnienie: Ulica Wielicka powoli zmienia swój charakter z ulicy tranzytowej w stronę ulicy lokalnej. Infrastruktura piesza i rowerowa powinna być stale dostosowywana do tej zmiany, a wytyczenie przejścia w tym rejonie przyczyni się do osiągnięcia tego celu. Jest to także jeden z najczęściej zgłaszanych postulatów mieszkańców tego rejonu, wyrażony również w ramach projektów do Budżetu Obywatelskiego. W miejscu tym osoby skaczą przez betonowe bariery. Istniejące przejścia dzieli niemal kilometr, co utrudnia normalne funkcjonowanie setkom mieszkańców. Utworzenie przejścia byłoby też odpowiedzią na zwiększających się ruch pieszy i rowerowy z kierunku zbiornika Bagry Wielkie, PKP Płaszów oraz Krzemionek. Jest to stała trasa dojścia dla kilkudziesięciu dzieci uczęszczających do Przedszkola Samorządowego nr 129 oraz osób chodzących do kościoła św. Kingi.

5. **Budowa filii Biblioteki Kraków przy ul. Saskiej/ks. Stoszki.**

Opis inwestycji: Realizacja biblioteki w oparciu o zaktualizowaną dokumentację projektową.

Uzasadnienie: Budowa biblioteki na terenie Płaszowa była planowana od kilkunastu lat, jednak projekt wciąż pozostaje niezrealizowany. Mieszkańcy wskazują na potrzebę utworzenia placówki, ponieważ Płaszów należy do tzw. „białych plam” na mapie filii Biblioteki Kraków. Obecnie w Dzielnicy XIII Podgórze funkcjonuje tylko jedna biblioteka.

6. **Remont budynku przy ul. Dekerta 4, wraz z rewitalizacją przyległej działki, i zagospodarowanie go na cele społeczne, kulturowe lub edukacyjne.**

Opis inwestycji: Remont zabytkowej kamienicy w celu umiejscowienia w nim Filii Biblioteki Kraków, filii Centrum Kultury Podgórze, żłobka lub przedszkola samorządowego lub innej funkcjonalności zaspokajającej potrzeby lokalnej społeczności oraz rewitalizacja i zagospodarowanie przyległej działki na potrzeby wybranej przyszłej funkcjonalności budynku.

Uzasadnienie: Zabłocie posiada wielu mieszkańców, ale nie posiada dla nich oferty zaspokajającej ich potrzeby społeczne, kulturalne, a nawet edukacyjne. W obszarze brakuje też nieruchomości miejskich, które można by przeznaczyć na te funkcje, dlatego niezwykle potrzebne jest zachowanie każdej, którą można zaadaptować na wskazany cel, zwłaszcza tak cennej jak najstarszy budynek Zabłocia.

7. **Budowa Parku Kolejowego pod łącznicą kolejową w części podgórskiej.**

Opis inwestycji: Realizacja parku w oparciu o istniejącą koncepcję dla tego obszaru.

Uzasadnienie: Jest to jedna z najbardziej wyczekiwanych inwestycji nie tylko z punktu widzenia Starego Podgórze, ale całej Dzielnicy XIII, jak i dzielnic okolicznych. Pozwoli na podniesienie komfortu życia, głównie w zakresie przemieszczania się i spędzania wolnego czasu dziesiątkom tysięcy mieszkańców. Będzie też flagową inwestycją miasta.

8. **Przedszkole samorządowe w Płaszowie przy ul. Mierzeja Wiślana lub przy nowym odcinku ul. Myśliwskiej w planowanym budynku mieszkalno-usługowym.**

Opis inwestycji: Nowe przedszkole samorządowe przewidywane jest w planowanym budynku mieszkalno-usługowym, który ma powstać przy nowej części ul. Myśliwskiej. Również inwestor składający wniosek o ZPI przy ul. Mierzeja Wiślana podczas spotkania z przedstawicielami Rady Dzielnicy XIII zaproponował przekazanie na rzecz gminy lokalu z przeznaczeniem pod przedszkole.

Uzasadnienie: Płaszów cały czas podlega dynamicznym przekształceniom i rozbudowie ukierunkowanej na zabudowę mieszkaniową wielorodzinną. W najbliższych latach w tym rejonie Krakowa przybędzie co najmniej kilka tysięcy mieszkańców. Za tą rozbudową i zwiększeniem liczby ludności nie nadąża zapewnienie odpowiedniej liczby miejsc w placówkach oświatowych. Funkcjonujące tu przedszkola są wypełnione i rokrocznie nie są w stanie zapewnić miejsc wszystkim chętnym.

9. **Drugi etap przebudowy ulicy Rybitwy na odcinku od skrzyżowania z ul. Albatrosów do ul. Rybitwy nr 53.**

Opis inwestycji: Drugi etap przebudowy ulicy Rybitwy na odcinku od skrzyżowania z ul. Albatrosów do ul. Rybitwy nr 53.

Uzasadnienie: Obecnie ulica Rybitwy nie posiada chodnika, co stanowi bezpośrednie zagrożenie dla jej użytkowników. Dodatkowym argumentem ww. inwestycji jest fakt bliskości Szkoły Podstawowej. Jest to jedna z niewielu ulic w Krakowie, która nie posiada chociażby jednostronnego chodnika.

10. **Przebudowa rozjazdu tramwajowego Wielicka/Dworcowa wraz z likwidacją torowiska awaryjnego wzdłuż ulicy Dworcowej.**

Opis inwestycji: Kompleksowa przebudowa rozjazdu tramwajowego wraz z likwidacją torowiska awaryjnego wzdłuż ulicy Dworcowej i rewitalizacja tej części ul. Dworcowej przewidująca m.in. wprowadzenie dodatkowej zieleni, postawienie stojaków rowerowych, uregulowanie parkowania.

Uzasadnienie: Ulica Dworcowa w znacznej części jest kompletnie niefunkcjonalna; niewykorzystywane torowisko awaryjne (straciło sens, gdy powstała estakada) zabiera przestrzeń, której odpowiednie zagospodarowanie zmieniłoby odbiór całego skrzyżowania ul. Dworcowej i Wielickiej, a równocześnie zaspokoiło część potrzeb mieszkańców znajdujących się tu osiedla.

11. **Rozbudowa ul. Rącznej na odcinku od skrzyżowania z ul. Targosza do ul. Płk. Barty zgodnie z opracowaną dokumentacją.**

Opis inwestycji: Rozbudowa ul. Rącznej na odcinku od skrzyżowania z ul. Targosza do ul. Płk. Barty zgodnie z opracowaną dokumentacją.

Uzasadnienie: Obecnie ulica Rączna nie posiada chodnika, co stanowi bezpośrednie zagrożenie dla jej użytkowników. Jest to jedna z niewielu ulic w Krakowie, która nie posiada chociażby jednostronnego chodnika.

12. **Przebudowa skrzyżowania ul. Jerozolimskiej z ul. Wielicką wraz z budową przejścia / przejazdu.**

Opis inwestycji: Przebudowa skrzyżowania ul. Jerozolimskiej z ul. Wielicką w celu umożliwienia lewoskrętu oraz budowa na tej wysokości przejścia dla pieszych i przejazdu rowerowego przez ul. Wielicką.

Uzasadnienie: O Przebudowie tego skrzyżowania mówi się od co najmniej kilkunastu lat. Teraz, gdy obie części ulicy Wielickiej są coraz gęściej zabudowane odpowiednie skomunikowanie tych obszarów staje się kluczowe. Umożliwienie lewoskrętu w stronę

miasta z ul. Jerozolimskiej w znaczący sposób zmniejszy natężenie ruchu na okolicznych uliczkach osiedlowych i udroźni przepustowość skrzyżowania ul. Wielickiej z ul. Dworcową. Brak przejścia dla pieszych na wysokości ul. Jerozolimskiej w stronę centrum jest przedmiotem licznych skarg i wniosków formułowanych przez mieszkańców. Przejście dla pieszych w tym rejonie poprawiłoby skomunikowanie obu stron ul. Wielickiej, gdzie w ostatnich latach powstały zarówno osiedla mieszkaniowe, jak i liczne lokale usługowe, a w planach są kolejne inwestycje deweloperskie. To oznacza, że osób chcących przedostać się pieszo w obu kierunkach przybywa. Aktualnie istniejące przejścia dla pieszych dzieli ponad 700 metrów, co jest znacznym utrudnieniem w poruszaniu się po okolicy. Przy okazji wyznaczenia miejsca dla pieszych zasadnym jest usytuowanie również w jego bezpośrednim sąsiedztwie przejazdu rowerowego.

13. Rewitalizacja terenu KS Płaszowianka przy ul. Stróża Rybna.

Opis inwestycji: Rewitalizacja zgodnie projektem przygotowanym przez Radę Dzielnicy XIII Podgórze.

Uzasadnienie: Celem rewitalizacji jest rozbudowa, poszerzenie oferty oraz zwiększenie dostępności infrastruktury sportowej dla mieszkańców Płaszowa. Zrewitalizowany obszar ma być, przynajmniej w części, ogólnodostępny dla coraz większej liczby mieszkańców Płaszowa. Obecna oferta sportowa Płaszowa nie zaspokaja stale rosnących potrzeb.

14. Rewitalizacja terenu stadionu sportowego przy ul. Parkowej.

Opis inwestycji: Rewitalizacja zgodnie projektem przygotowanym przez Radę Dzielnicy XIII Podgórze.

Uzasadnienie: Celem rewitalizacji jest poszerzenie oferty, zwiększenie dostępności infrastruktury sportowej dla mieszkańców Starego Podgórza oraz odnowienie zabytkowej historycznej tkanki stadionu. Zrewitalizowany obszar ma być w dużej części ogólnodostępny i tym samym zaspokajać potrzeby sportowe i rekreacyjne mieszkańców Starego Podgórza i okolic.

15. Rewitalizacja Składu Solnego wraz z przyległym terenem.

Opis inwestycji: Rewitalizacja powinna objąć cały budynek Składu Solnego oraz teren przyległy. Celem realizacji byłoby przywrócenie walorów estetycznych i historycznych budynku przy zachowaniu jego obecnej funkcjonalności tj. miejsca będącego siedzibą dla niezależnych artystów. Teren przyległy powinien zostać przekształcony w kierunku zieleni urządzonej i służyć nie tylko lokatorom i klientom Składu Solnego, ale przede wszystkim lokalnej społeczności.



Lista pozostałych potrzeb Dzielnicy XIII Podgórze związanych z procedurą sporządzania oraz uchwalania zintegrowanych planów inwestycyjnych

I. Osiedle Przewóz

1. Rozbudowa szkoły przy ulicy Wrobela lub budowa nowej szkoły na osiedlu Przewóz lub okolicy.
Uzasadnienie: Istniejąca szkoła nie będzie w stanie zaspokoić potrzeb zwiększającej się liczby mieszkańców osiedla Przewóz.
2. Przebudowa ulicy Osikowej.
Uzasadnienie: Poprawa infrastruktury drogowej i ciągów pieszych.
3. Budowa lub przekazanie lokalu pod żłobek.
Uzasadnienie: Obecnie w rejonie osiedla Przewóz nie ma żłobka.
4. Budowa ogólnodostępnych obiektów sportowych.
Uzasadnienie: Brak ogólnodostępnych obiektów sportowych.
5. Przekazanie lokalu pod usługi publiczne: przychodnia, miejsce aktywności mieszkańców itp.
Uzasadnienie: Brak takich miejsc w okolicy.
6. Budowa sieci tramwajowej do Osiedla Przewóz.
Uzasadnienie: Osiedle Przewóz stanowi peryferyjną część Dzielnicy XIII Podgórze oraz Miasta Krakowa, obecnie jest to obszar o skrajnie ograniczonej ofercie komunikacji publicznej.

II. Osiedle Rybitwy

1. Budowa lub przekazanie lokalu pod przedszkole.
Uzasadnienie: Funkcjonujące tu przedszkole nie będzie w stanie zaspokoić potrzeb rosnącej liczby mieszkańców.
2. Rozbudowa obiektów TS Rybitwy.
Uzasadnienie: Realizacja inwestycji zwiększy dostępność i jakość infrastruktury sportowej udostępnianej mieszkańcom przez klub sportowy.
3. Budowa sieci dróg zgodnie z MPZP Rybitwy - Rejon Ulicy Golikówka.
Uzasadnienie: Zapewnienie odpowiedniej siatki ulic w związku z rozwojem obszaru.
4. Realizacja terenu zielonego wraz z dużym placem zabaw w rejonie ulicy Golikówka (obszar ZPR1 w MPZP Rybitwy - Rejon Ulicy Golikówka).
Uzasadnienie: Brak większego placu zabaw w rejonie osiedla Rybitwy.
5. Budowa, przekazanie lokali lub pokrycie kosztów realizacji inwestycji pod usługi publiczne: przychodnia, miejsce aktywności mieszkańców.
Uzasadnienie: Brak takich miejsc w okolicy.
6. Budowa tramwaju do osiedla Złocień/Przewóz.
Uzasadnienie: Ograniczona oferta i dostępność zbiorowej komunikacji publicznej oraz konieczność poprawy skomunikowania obszaru w związku ze zwiększającą się liczbą mieszkańców.

III. Obszar Dzielnicy XIII Podgórze wzdłuż ulic Christo Botewa i Tadeusza Śliwiaka (teren sporządzanego MPZP Nowe Miasto):

1. Zapewnienie siatki komunikacyjnej dróg, w tym budowa połączenia ulicy Domagały z ulicą Śliwiaka.
Uzasadnienie: Zapewnienia odpowiedniej siatki ulic w związku z rozwojem obszaru.
2. Budowa lub przekazanie lokali pod usługi publiczne: żłobki, przedszkola.
Uzasadnienie: Istniejąca infrastruktura nie będzie w stanie zaspokoić potrzeb rosnącej liczby mieszkańców w tym rejonie.
3. Budowa szkoły podstawowej i ponadpodstawowej.
Uzasadnienie: Brak szkoły ponadpodstawowej. Istniejące w dalszej okolicy szkoły podstawowe, nie będą w stanie zaspokoić potrzeb zwiększającej się liczby mieszkańców rejonu.
4. Budowa ogólnodostępnych obiektów sportowych.
Uzasadnienie: Brak ogólnodostępnych obiektów sportowych.
5. Realizacja parków i innych terenów zielonych.
Uzasadnienie: Brak zieleni urządzonej w tym rejonie
6. Budowa, przekazanie lokali lub pokrycie kosztów realizacji inwestycji pod usługi publiczne: przychodnia, miejsce aktywności mieszkańców.
Uzasadnienie: Brak miejsc spełniających wymienione funkcje w okolicy.

IV. Płaszów

1. Budowa lub przekazanie lokali pod usługi publiczne: żłobki oraz kolejne przedszkola.
Uzasadnienie: Zarówno żłobek jak i przedszkola publiczne w Płaszowie już obecnie nie są w stanie zaspokoić potrzeb mieszkańców. Płaszowskie przedszkola od kilku lat znajdują się na szczycie list placówek przedszkolnych o największej liczbie podań składanych na jedno miejsce oraz z największą liczbą dzieci, które nie zostały zakwalifikowane do placówki w wyniku rekrutacji.
2. Budowa lub przekazanie lokalu pod publiczną przychodnię zdrowia.
Uzasadnienie: Przychodnie zdrowia funkcjonujące na terenie Płaszowa nie są w stanie zaspokoić potrzeb mieszkańców w zakresie podstawowej opieki zdrowotnej, w tym pediatrycznej.
3. Zapewnienie siatki komunikacyjnej dróg, w tym budowa połączenia ul. Wodnej z ul. Gromadzką (droga KDD i KDL w MPZP Płaszowska - Krzywda).
Uzasadnienie: Zapewnienia odpowiedniej siatki ulic w związku z rozwojem obszaru.
4. Budowa lub przekazanie lokalu pod usługi publiczne: miejsce aktywności mieszkańców, pracownia młodych.
Uzasadnienie: Brak obiektów spełniających wymienione funkcję w rejonie Płaszowa. Potrzeba integracji społeczności lokalnej w związku z dynamicznym rozwojem okolicy.
5. Budowa szkoły podstawowej w rejonie ulicy Biskupińskiej.
Uzasadnienie: Obecnie funkcjonujące placówki oświatowe, nie będą w stanie zaspokoić potrzeb mieszkańców tego rejonu. Już obecnie szkoły w Płaszowie są przepełnione, a realizowana inwestycja przy ulicy Grochowej nie będzie w stanie zaspokoić w pełni potrzeb dynamicznie rozwijającego się Płaszowa.
6. Kontynuacja zagospodarowania Zalewu Bagry w części zachodniej zbiornika poprzez realizację połączenia istniejącego ciągu pieszego w rejonie Zakonu Trynitarzy z działkami (482/16 i 482/15 obręb P-28).
Uzasadnienie: Poprawa dostępności terenu parku.
7. Budowa tramwaju w ciągu ulicy Saskiej. Uzasadnienie: Kontynuacja budowy tramwaju zwiększy ofertę i dostępność publicznej komunikacji zbiorowej.

8. Budowa szkoły ponadpodstawowej.
Uzasadnienie: Brak szkoły ponadpodstawowej w tym obszarze.
9. Budowa przejścia podziemnego (ciąg pieszo-rowerowy) łączącego ul. Wodną po obu stronach linii kolejowej.
Uzasadnienie: Ułatwi to przemieszczanie się mieszkańcom okolic Wielickiej i Płaszowa, a co za tym idzie, ułatwi dostęp do usług. Dodatkowo znacznie skróci mieszkańcom zabudowującego się rejonu ul. Wielickiej do terenów zielonych w obrębie Stawu Płaszowskiego.

V. Osiedle Kabel

1. Remont i przebudowa placu Braci Dudzińskich w kierunku zielonego, reprezentacyjnego placu zintegrowanego z otaczającą przestrzenią wokół Dworca wraz z budową połączenia pomiędzy obiema częściami ul. Prokocimskiej.
Uzasadnienie: Plac Braci Dudzińskich stanowi dzisiaj zdewastowany parking dla tirów; jest fatalną wizytówką miasta, dla korzystających z Dworca Kraków-Płaszów, czy też turystów dojeżdżających tu autokarami i udającymi się zwiedzać Muzeum KL Płaszów; równocześnie cały ten obszar ma olbrzymi potencjał, by stać się estetyczną i funkcjonalną przestrzenią miejską.
2. Wykup działki nr 50/18 obr. P-52 jed. ew. Podgórze od MARR S.A. i stworzenie tam parku kieszonkowego.
Uzasadnienie: Ta działka zanim została ogrodzona służyła mieszkańcom jako boisko; sprawa sądowa z MARR S.A. dotycząca tej działki zakończyła się, więc należy ją przywrócić mieszkańcom.
3. W przypadku dalszego zainwestowania terenów Tele-Foniki budowa osobnego kolektora odprowadzającego wodę deszczową z obecnych terenów Tele-Foniki bezpośrednio do Rowu Płaszowskiego oraz wymóg budowy nowych zbiorników retencyjnych zabezpieczających teren przed zalewaniem w sytuacji deszczów nawalnych.
Uzasadnienie: To zadania niezbędne, aby nie pogłębić problemu zalewania osiedla Kabel i okolic; obecnie realizowane i planowane inwestycje związane z zabezpieczeniem tych terenów wynikają z wykonanego modelowania przepływów dla istniejącego zagospodarowania nie uwzględniają dalszego zagospodarowania terenów Telefoniki.
4. W przypadku dalszego zainwestowania terenów Telefoniki:
 - a. budowa odpowiednio gęstej siatki ulic wewnętrznych wraz ze szpalerami drzew;
 - b. budowa ulicy łączącej ul. Malborską z ul. Prokocimską umożliwiającą przejazd autobusów;
 - c. budowa połączenia układu drogowego z Trasą Nowobragową.Uzasadnienie: Zapewnienia odpowiedniego skomunikowania tego obszaru z miastem, jak i budowa funkcjonalnej siatki drogowej obsługującej teren.
6. Rozbudowa istniejącego przystanku "Kabel", tak aby był on wystarczająco długi i szeroki, aby pomieścić co najmniej dwa tramwaje jednocześnie i posiadać zadaszenie całoperonowe.
Uzasadnienie: To obecnie już bardzo obciążony przystanek przesiadkowy, skupiający na sobie wszystkie linie z Kurdwanowa i Bieżanowa na jednym peronie.
7. Budowa zejść z estakady tramwajowej Wielicka - Lipska: dodatkowy ciąg schodów w stronę ul. Prokocimskiej oraz brakujących schodów na peron 4.

Uzasadnienie: to realizacja, która powinna już powstać w momencie budowy estakady, aby zapewnić jej pełną funkcjonalność komunikacyjną.

8. Budowa parku na terenach Telefoniki umożliwiającego zaspokojenie funkcji rekreacyjnej, zabawowej i sportowej, z minimalnym udziałem powierzchni biologicznie czynnej na poziomie 70-80%.

Uzasadnienie: Przedmiotowy obszar jest bardzo deficytowy w ogólnodostępną zieleni, stąd należy ją zapewnić mieszkańcom.

9. Budowa garażu wielopoziomowego w miejscu obecnych blaszaków przy ul. Prokocimskiej na działkach 50/20 i 194/59 obręb P-52 Podgórze; stan blaszaków jest coraz gorszy, a przestrzeń wokół nich jest bardzo nieestetyczna.

Uzasadnienie: Budowa na ich miejscu nowego obiektu wielopoziomowego zapewni nie tylko więcej miejsc parkingowych, ale pozytywnie wpłynie na przestrzeń; warunkiem powinna być dalsza dzierżawa części miejsc parkingowych dla okolicznych mieszkańców.

10. Remont nawierzchni ulicy Jerozolimskiej oraz niewyremontowanego fragmentu jej kontynuacji w ciągu ul. Heltmana.

Uzasadnienie: Po licznych budowach, także miejskich (Muzeum KL Plaszw), stan ul. Jerozolimskiej jest fatalny, nie pomagają awaryjne remonty nakładkowe. Rada Dzielnicy XIII jest w trakcie opiniowania nowej organizacji ruchu dla całej okolicy, której wprowadzenie należałoby wykonać równoległe z remontem nawierzchni. Przewidywany jest wzmożony ruch turystyczny i lokalny w związku z powstającym Muzeum oraz nowymi inwestycjami deweloperskimi. Także kontynuacja ul. Jerozolimskiej – ul. Heltmana, jest w opłakanym stanie.

11. Budowa w obszarze ogólnodostępnego, wielofunkcyjnego boiska sportowego.

Uzasadnienie: W okolicy wszyscy chętni korzystają z jednego, wysłużonego boiska należącego do SM Kabel, które jest notorycznie przepiętne, a jego nawierzchnia także jest w fatalnym stanie. To jeden z częstych postulatów zgłaszanych przez mieszkańców.

12. Budowa lub przekazanie lokalu pod publiczny żłobek.

Uzasadnienie: okolica boryka się z brakiem żłobka - część osób dojeżdża na Stare Podgórze, część w okolice Prokocimia-Bieżanowa. Wraz z kolejnymi inwestycjami mieszkaniowymi ta potrzeba będzie rosła.

13. Budowa lub przekazanie lokalu pod bibliotekę, dom kultury oraz Miejsce Aktywności Mieszkańców.

Uzasadnienie: Osiedle Kabel i okolice ul. Wielickiej to do niedawna kulturalna biała plama na mapie Krakowa. Od końca 2024 roku funkcjonuje MAM, ale w prywatnym budynku, przewidzianym do generalnej przebudowy. Mieszkańcy wielokrotnie zwracali się do Rady Dzielnicy z prośbą o stworzenie szerszej oferty kulturalnej i możliwości spędzania wolnego czasu na terenie osiedla i w jego najbliższych okolicach.

14. Kompleksowa rewitalizacja ul. Wielickiej w duchu przekształcenia z betonowego, głośnego i niebezpiecznego miejskiego kanionu w międzyczelnicową, zieloną i przyjazną aleję ze szpalerami wysoki drzew, na odcinku od al. Powstańców Śląskich/Wielkopolskich do skrzyżowania z ul. Kamieńskiego.

Uzasadnienie: Dziś ul. Wielicka to nieprzyjazny, asfaltowy, głośny i nagrzewający się kanion uliczny, który spełnia tylko jedną funkcję - transportowo-tranzytową, ignorując wszystkich innych użytkowników ruchu, w szczególności wciąż zwiększającą się liczbę lokalnych mieszkańców. Uspokojenie ruchu, zmniejszenie poziomu hałasu, wprowadzenie zieleni wysokiej i niskiej, a więc przekształcenie tego fragmentu

ul. Wielickiej w wysokiej klasy miejską ulicę byłoby pionierskim podejściem do przestrzeni miejskiej.

15. Nowe centrum obszaru ul. Wielickiej i os. Kabel w formie rynku lub małego placu handlowego i pawilonów wieloustugowych dla drobnych przedsiębiorców / dostawców / usługodawców.

Uzasadnienie: W szybko rozwijającej się okolicy brakuje lokalnego centrum usługowo-handlowego. Niewielka ilość pawilonów handlowych nie wystarcza lokalnej społeczności. Istniejące pawilony można rozbudować w porozumieniu z SM Kabel np. o jedno piętro, a na ich tyłach zorganizować cotygodniowy plac handlowy wspierając lokalność i przedsiębiorczość.

16. Ogólnodostępne i zadane stojaki na rowery.

Uzasadnienie: Sieć zadanych stojaków na rowery poprawi wskaźnik wykorzystywania roweru do codziennych podróży co jest zgodne z polityką miasta.

17. Powiększanie istniejących terenów zielonych i tworzenie nowych.

Uzasadnienie: okolica cierpi na brak terenów zielonych znajdujących się w bezpośrednim sąsiedztwie, jest to jeden z częstych postulatów zgłaszanych przez mieszkańców.

VI. Zabłocie

1. Budowa brakującej drogi publicznej lub ciągu pieszo-rowerowego z tunelem pod torami kolejowymi (TZ3) na terenach oznaczonych symbolem C.KDD.

Uzasadnienie: Skrócenie drogi do skupiska lokali usługowych w centralnej części Zabłotcia (Przemysłowa, Ślusarska, Romanowicza, Zabłocie) dla mieszkańców Zabłotcia po wschodniej stronie torów oraz drogi do usług sportowych zlokalizowanych na terenie oznaczonym symbolem C9.U dla mieszkańców centralnej części Zabłotcia.

2. Budowa (dokończenie) brakującego odcinka ul. Mydlarskiej w celu połączenia ul. Romanowicza z ul. Dekerta.

Uzasadnienie: Skrócenie drogi do skupiska lokali usługowych w centralnej części Zabłotcia (Przemysłowa, Ślusarska, Romanowicza, Zabłocie) dla mieszkańców Zabłotcia po wschodniej stronie torów oraz drogi do usług sportowych zlokalizowanych na terenie oznaczonym symbolem C9.U dla mieszkańców centralnej części Zabłotcia.

3. Budowa lub ew. przekazanie lokalu pod publiczne przedszkole, sugerowane lokalizacje: B9.U lub B12.U, lub C.2U.

Uzasadnienie: Intensywna zabudowa, rosnąca liczba mieszkańców.

4. Budowa niewielkich ogólnodostępnych boisk do gry w piłkę dla dzieci i młodzieży (koszykową, nożną).

Uzasadnienie: Brak ogólnodostępnych obiektów do aktywności fizycznej dzieci i młodzieży. Najbliższe są dopiero na Plantach Nowackiego (ok. 1,5 km w linii prostej).

5. Budowa ogólnodostępnego dużego placu zabaw dla dzieci.

Uzasadnienie: brak dużych placów zabaw w okolicy. Najbliższy jest dopiero na Plantach Nowackiego (ok. 1,5 km w linii prostej).

6. Udostępnienie lokalu pod Bar Mleczny.

Uzasadnienie: zadbanie o dostęp do taniego jedzenia dla starych mieszkańców Zabłotcia, łagodzenie gentryfikacji.

7. Udostępnienie lokalu pod filię Biblioteki Kraków.

Uzasadnienie: Zgłoszenia mieszkańców, potrzeba samej Biblioteki Kraków zlikwidowania tej białej plamy.

8. Udostępnienie lokalu z preferencyjną stawką za wynajem do prowadzenia drobnej działalności służącej mieszkańcom (np. usługi krawieckie, warsztat rowerowy, warzywniak).
Uzasadnienie: Brak usług tego rodzaju w okolicy. Przesyt salonów fryzjerskich i salonów urody w okolicy.
9. Budowa ogólnodostępnego wybiegu dla psów. Uzasadnienie: Duża liczba właścicieli psów.
10. Wysoka zieleń wzdłuż nowych inwestycji przy ul. Romanowicza, Lipowej, Dekerta, Kiełkowskiego, ul. Zabłocie.
Uzasadnienie: Niekontrolowane zabetonowanie okolicy w poprzednich latach, obchodzenie przez deweloperów wymogu wskaźnika powierzchni biologicznie czynnej za pomocą „zielonych dachów”.
11. Wzmocnienie wału przeciwpowodziowego przed stopniem wodnym Dąbie.
Uzasadnienie: Zapewnienie bezpieczeństwa mieszkańcom przed powodzią.
12. Zaprojektowanie gęstszej siatki ulic na terenach oznaczonych symbolem MW/U.2, MW/U.3, MW/U.4 w MPZP „Rejon ulic Nowohuckiej i Klimeckiego” oraz na terenach oznaczonych symbolem U1, U.2, MW/U.3 w MPZP „Zakole Wisły”.
Uzasadnienie: Siatka ulic pełni miastotwórczą rolę, spowalnia ruch kołowy, skraca drogę dla pieszych.
13. Wysoka zieleń wzdłuż nowych inwestycji przy ul. Romanowicza, Klimeckiego, Pana Tadeusza, Portowej i Nowohuckiej.
Uzasadnienie: Niekontrolowane zabetonowanie okolicy w poprzednich latach, obchodzenie przez deweloperów wymogu wskaźnika powierzchni biologicznie czynnej za pomocą „zielonych dachów”.
14. Budowa zwodzonej kładki przy porcie Płaszów.
Uzasadnienie: postulat zgłaszany przez mieszkańców, w szczególności rowerzystów. Umożliwi lepszą komunikację pieszą i rowerową wzdłuż Wisły.
15. Rozbudowa skrzyżowania ul. Na Zakolu Wisły z ul. Nowohucką z umożliwieniem lewoskrętów.
Uzasadnienie: Zgłoszenia mieszkańców, wydłużona o ok. 1 km droga, którą muszą pokonać kierowcy (do skrzyżowań Nowohucka / Saska lub Nowohucka / Koszykarska), to generuje niepotrzebne spaliny i dokłada dodatkowy ruch do i tak zakorkowanej ulicy.

VII. Stare Podgórze:

1. Remont budynku obecnego Komisariatu Policji V przy ulicy Zamoyskiego, w celu obsadzenia go załogą Komisariatu Policji II.
Uzasadnienie: Obsadzenie obecnego Komisariatu V Policji załogą Komisariatu V, zgodnie z pozycją Komendanta Miejskiego Policji w Krakowie, ma celu zachowanie równowagi w rozłożeniu służby Policji na terenie Gminy Miejskiej Kraków, i zapewnienie wymagalnej liczby funkcjonariuszy na obszarze Podgórza, po przeprowadzce KP V w rejon ul. Czerwonych Maków.
2. Rewitalizacja ul. Kalwaryjskiej i Limanowskiego.
Uzasadnienie: obecny kształt obu ulic od lat jest przedmiotem skarg mieszkańców i licznie formułowanych postulatów. Szare, brudne i głośnie ulice z niewielką ilością zieleni nie korespondują z zabytkowym charakterem tej części dzielnicy.
3. Rewitalizacja placu Bohaterów Getta, nadanie priorytetu dla niechronionych uczestników ruchu m.in. poprzez stworzenie dodatkowych przejść dla pieszych i/lub przystanków wiedeńskich na całej długości placu.

Uzasadnienie: Konieczność zmian w zakresie organizacji ruchu pieszych w rejonie przystanku przy Placu Bohaterów Getta była wielokrotnie zgłaszana przez mieszkańców, którzy intuicyjnie korzystają z najkrótszych tras dojścia i wyjścia z komunikacji zbiorowej w ramach jednego z najpopularniejszych węzłów przesiadkowych na terenie dzielnicy. Temat ten był przedmiotem rozmów z Miejskim Inżynierem Ruchu, jednak nie został doprowadzony do końca.

4. Rewitalizacja tkanki Starego Podgórze (Strażnica przy ulicy Zamoyskiego, budynek Towarzystwa Gimnastycznego Sokół przy ulicy Sokolskiej).

Uzasadnienie: Troska o dziedzictwo Starego Podgórze.

5. Modernizacja budynków Klubu Sportowego Korony, Stadionu przy ulicy Parkowej, oraz zagospodarowanie terenu przy ulicy Redemptorystów na cele sportowe, ogólnodostępne.

Uzasadnienie: Zwiększenie dostępności obiektów sportowych.

6. Rewitalizacja bulwarów wiślanych od strony Starego Podgórze i Zabłocia.

Uzasadnienie: Stworzenie przestrzeni dostępnej i przyjaznej dla mieszkańców.

7. Poprawa jakości infrastruktury rowerowej w zakresie skrzyżowania ul. Wielickiej i Powstańców.

Uzasadnienie: Skrzyżowanie jest wąskim gardłem komunikacyjnym, w którym nie ma wystarczającej przestrzeni dla pieszych i rowerzystów próbujących przedostać się w kierunku Starego Miasta i Łagiewnik. Tworzą się korki rowerowe i występują konflikty obniżające poziom bezpieczeństwa (łączona droga pieszo-rowerowa).

8. Budowa lub przekazanie lokalu pod Miejsce Aktywności Mieszkańców.

Uzasadnienie: Brak podobnego miejsca w okolicy.

9. Remonty istniejących ciągów komunikacyjnych.

Uzasadnienie: Poprawa infrastruktury pieszej.

10. Renowacja i unifikacja małej architektury (znaki, ławki, kosze i słupki) na terenie Starego Podgórze.

Uzasadnienie: Wymiana zniszczonych elementów małej architektury, jak i elementów nie wpisujących się w charakter miejsca, przyczyni się większemu ładowi architektonicznemu przestrzeni. W wielu miejscach mamy aktualnie mieszanke różnych modeli słupków, co wprowadza chaos i zaburza osie widokowe - np. na skrócie z ul. Parkowej na ul. Lasoty mamy aktualnie trzy różne typy barierki oddzielające chodnik.

11. Realizacja Toalety publicznej na terenie plant Nowackiego.

VIII. Mateczny

1. Udostępnienie lokalu pod filię Biblioteki Kraków.

Uzasadnienie: Brak biblioteki publicznej w tym rejonie.

2. Realizacja chodnika po obu stronach ulicy Rydlówka.

Uzasadnienie: Poprawa bezpieczeństwa i usprawnienie ruchu pieszych.

3. Realizacja ogólnodostępnego placu zabaw dla dzieci przy bulwarach nad Wilgą.

Uzasadnienie: Uzupełnienie infrastruktury rekreacyjnej dla mieszkańców.

4. Budowa ścieżki rowerowej oraz chodnika wzdłuż Wilgi, od ul. Konopnickiej do ul. Rydlówka.

Uzasadnienie: Poprawa infrastruktury rowerowej.


5. Realizacja ciągu pieszo-rowerowy od ul. Rydlówka do Osiedla Podwawelskiego.

Uzasadnienie: Poprawa infrastruktury rowerowej i pieszej.

6. Budowa lub przekazanie lokali pod publiczne przedszkole i żłobek. Uzasadnienie: Intensywna zabudowa, rosnąca liczba mieszkańców.

**UCHWAŁA NR XXXI/...../2026
RADY DZIELNICY XIII PODGÓRZE**

z dnia 21 kwietnia 2026r.

RADA I ZARZĄD DZIELNICY XIII PODGÓRZE	
Wpłynęło dnia ... 1... 0... KWI... 2026	
Nr	podpis 

w sprawie wydania opinii dotyczącej projektu Miejscowego Planu Zagospodarowania Przestrzennego obszaru „Rybitwy – rejon ulicy Strażackiej”

Na podstawie § 3 pkt 4 lit. a uchwały Nr XCIX/1507/14 Rady Miasta Krakowa z dnia 12 marca 2014r. w sprawie: organizacji i zakresu działania Dzielnicy XIII Podgórze w Krakowie (Dz. Urz. Woj. Małopolskiego z 2021r. poz.6706) Rada Dzielnicy XIII Podgórze uchwala, co następuje:

§ 1. Rada Dzielnicy XIII Podgórze nie wnosi uwag i opiniuje pozytywnie zapisy projektu Miejscowego Planu Zagospodarowania Przestrzennego obszaru „Rybitwy – rejon ulicy Strażackiej”.

Opinia zostaje wydana na wniosek Wydziału Planowania Przestrzennego Urzędu Miasta Krakowa z dnia 30 marca 2026r., znak sprawy BP-13.6721.423.2022.

§ 2. Uchwała wchodzi w życie z dniem podjęcia.

Uzasadnienie:

Uchwałę podejmuje się zgodnie z kompetencjami statutowymi Rady Dzielnicy XIII Podgórze.



UCHWAŁA NR .../.../202...
RADY DZIELNICY XIII PODGÓRZE
z dnia 21 kwietnia 2026 r.

RADA I ZARZĄD DZIELNICY XIII PODGÓRZE	
Wpłynęło dnia	10 KWI 2026
Nr	podpis

w sprawie poprawy bezpieczeństwa na skrzyżowaniu ul. Łanowej z ul. Kaczą

Na podstawie §3 pkt. 3 lit. g Uchwały Nr XCIX/1507/14 Rady Miasta Krakowa z dnia 12 marca 2014 r. w sprawie: organizacji i zakresu działania Dzielnicy XIII Podgórze w Krakowie (Dz. Urz. Woj. Małopolskiego z 2021 r. poz. 6706) Rada Dzielnicy XIII Podgórze uchwala, co następuje:

§ 1. Rada Dzielnicy XIII Podgórze wnioskuje do Wydziału Gospodarki Komunalnej i Infrastruktury o skrócenie wyznaczonych stanowisk postojowych w jezdni ul. Łanowej w okolicy skrzyżowania z ul. Kaczą, po południowo-wschodniej stronie jezdni, vis-a-vis posesji nr 10 przy ul. Łanowej.

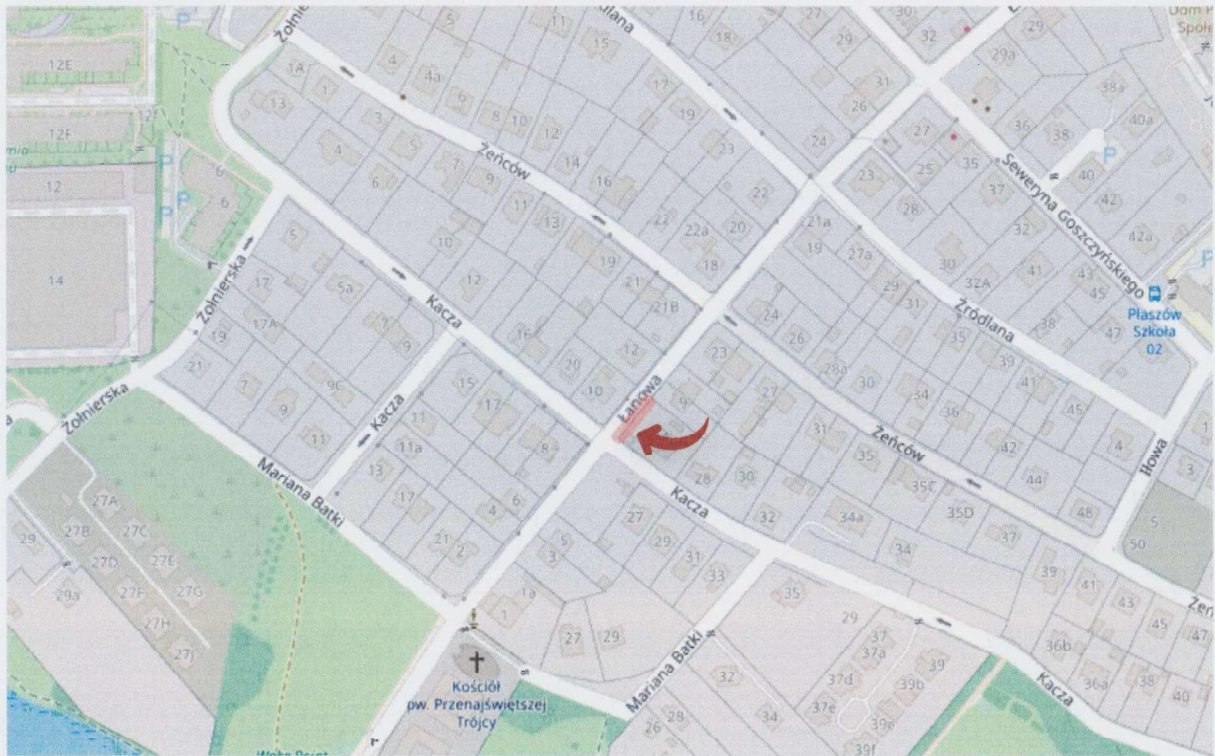
§ 2. Uchwała wchodzi w życie z dniem podjęcia.

UZASADNIENIE

Rozwiązanie poprawi bezpieczeństwo w rejonie skrzyżowania ul. Łanowej z ul. Kaczą.

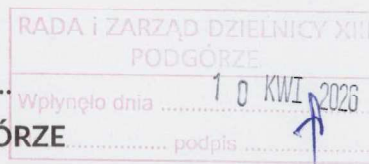
Uchwała została podjęta zgodnie z kompetencjami statutowymi Rady Dzielnicy XIII Podgórze.

Załącznik do uchwały nr ____/2026 Rady Dzielnicy XIII Podgórze w sprawie poprawy bezpieczeństwa na skrzyżowaniu ul. Łanowej z ul. Kaczą



TibbK

UCHWAŁA NR .../.../202...
RADY DZIELNICY XIII PODGÓRZE
z dnia 21 kwietnia 2026 r.



w sprawie kotraruchu rowerowego na odcinku ul. Rękawka

Na podstawie §3 pkt. 3 lit. g Uchwały Nr XCIX/1507/14 Rady Miasta Krakowa z dnia 12 marca 2014 r. w sprawie: organizacji i zakresu działania Dzielnicy XIII Podgórze w Krakowie (Dz. Urz. Woj. Małopolskiego z 2021 r. poz. 6706) Rada Dzielnicy XIII Podgórze uchwala, co następuje:

§ 1. Rada Dzielnicy XIII Podgórze wnioskuje do Wydziału Gospodarki Komunalnej i Infrastruktury o zmianę organizacji ruchu na odcinku ul. Rękawka od skrzyżowania z ul. Węgierską do skrzyżowania z ul. Parkową poprzez dopuszczenie kontraruchu rowerowego w kierunku ul. Parkowej.

§ 2. Uchwała wchodzi w życie z dniem podjęcia.

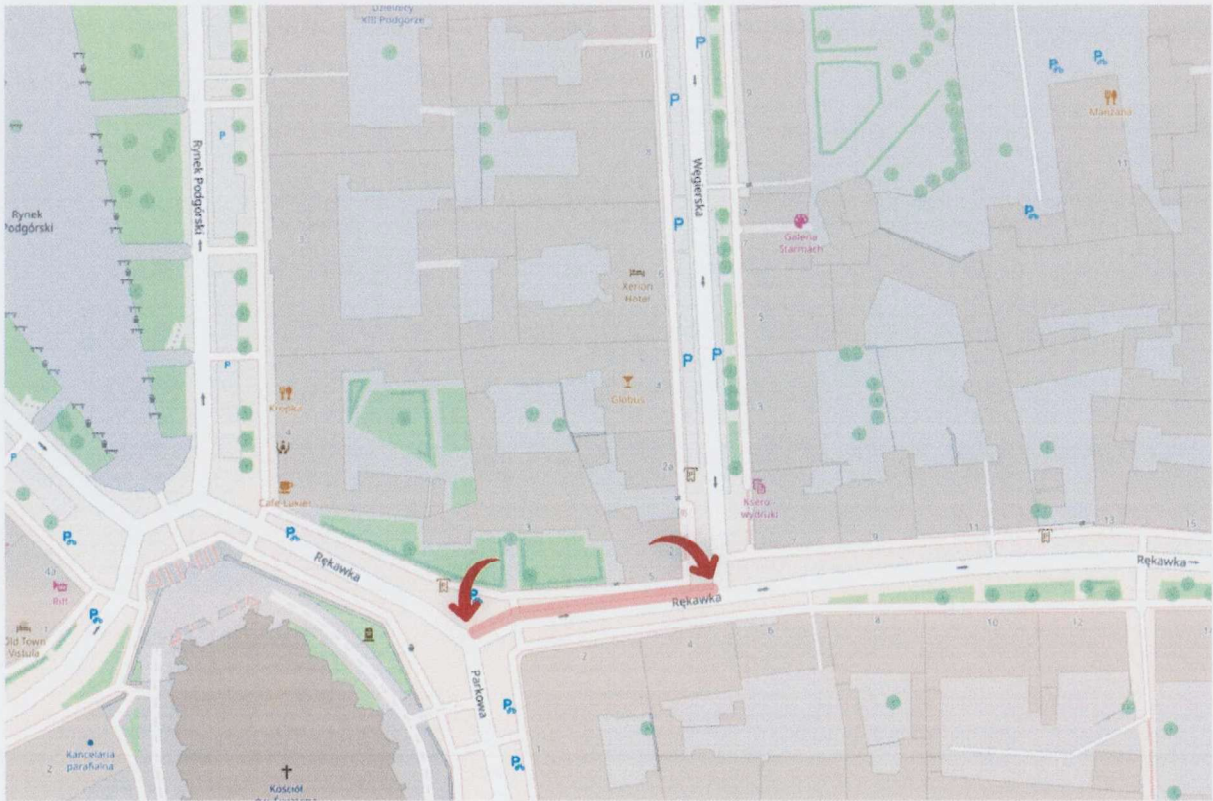
UZASADNIENIE

Proponowane rozwiązanie stworzy alternatywne, krótsze i bezpieczniejsze połączenie rowerowe ul. Limanowskiego z ul. Parkową, z pominięciem odcinka ul. Limanowskiego z separatorami. Szerokość wskazanego odcinka ul. Rękawka umożliwi wprowadzenie kontraruchu rowerowego z zachowaniem wszystkich istniejących miejsc postojowych.

Uchwała została podjęta zgodnie z kompetencjami statutowymi Rady Dzielnicy XIII Podgórze.

Tobiasz

Załącznik do uchwały nr ____/2026 Rady Dzielnicy XIII Podgórze w sprawie kotraruchu rowerowego na odcinku ul. Rękawka



1662h

UCHWAŁA NR .../.../202...
RADY DZIELNICY XIII PODGÓRZE
z dnia 21 kwietnia 2026 r.



w sprawie uporządkowania parkowania na ul. Kaczej

Na podstawie §3 pkt. 3 lit. g Uchwały Nr XCIX/1507/14 Rady Miasta Krakowa z dnia 12 marca 2014 r. w sprawie: organizacji i zakresu działania Dzielnicy XIII Podgórze w Krakowie (Dz. Urz. Woj. Małopolskiego z 2021 r. poz. 6706) Rada Dzielnicy XIII Podgórze uchwała, co następuje:

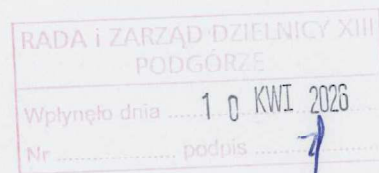
§ 1. Rada Dzielnicy XIII Podgórze wnioskuje do Wydziału Gospodarki Komunalnej Infrastruktury o wprowadzenie zakazu zatrzymywania się na odcinku ul. Kaczej na odcinku od wejścia do parku przy ul. Kaczej do obecnie znajdującego się znaku „zakaz zatrzymywania się” na wysokości budynku Kacza 34.

§ 2. Uchwała wchodzi w życie z dniem podjęcia.

UZASADNIENIE

Uchwała została podjęta zgodnie z kompetencjami statutowymi Rady Dzielnicy XIII Podgórze.

UCHWAŁA NR .../.../202...
RADY DZIELNICY XIII PODGÓRZE
z dnia 21 kwietnia 2026 r.



w sprawie korekty organizacji ruchu na ul. Goszczyńskiego

Na podstawie §3 pkt. 3 lit.g Uchwały Nr XCIX/1507/14 Rady Miasta Krakowa z dnia 12 marca 2014 r. w sprawie: organizacji i zakresu działania Dzielnicy XIII Podgórze w Krakowie (Dz. Urz. Woj. Małopolskiego z 2021 r. poz. 6706) Rada Dzielnicy XIII Podgórze uchwala, co następuje:

§ 1. Rada Dzielnicy XIII Podgórze wnioskuje do Wydziału Gospodarki Komunalnej i Infrastruktury Urzędu Miasta Krakowa o następujące korekty organizacji ruchu na ul. Goszczyńskiego:

- przywrócenie dwóch kierunków jazdy na ul. Goszczyńskiego,
- zlikwidowanie stanowisk postojowych przy posesjach nr 33-35, 29 oraz 22, w celu zapewnienia sprawnego wymijania pojazdów,
- skrócenie wyznaczonych stanowisk postojowych przy pos. 1 oraz 3, w celu poprawy warunków wyjazdu ze stacji benzynowej.

§ 2. Uchwała wchodzi w życie z dniem podjęcia.

UZASADNIENIE

Uchwała została podjęta zgodnie z kompetencjami statutowymi Rady Dzielnicy XIII Podgórze.

UCHWAŁA NR .../.../202...
RADY DZIELNICY XIII PODGÓRZE
z dnia 21 kwietnia 2026 r.

RADA I ZARZĄD DZIELNICY XIII PODGÓRZE	
Wpłynęło dnia ...	10 KWI 2026
Nr	podpis <i>X</i>

w sprawie uporządkowania parkowania na ul. Mariana Batki

Na podstawie §3 pkt. 3 lit. g Uchwały Nr XCIX/1507/14 Rady Miasta Krakowa z dnia 12 marca 2014 r. w sprawie: organizacji i zakresu działania Dzielnicy XIII Podgórze w Krakowie (Dz. Urz. Woj. Małopolskiego z 2021 r. poz. 6706) Rada Dzielnicy XIII Podgórze uchwala, co następuje:

§ 1. Rada Dzielnicy XIII Podgórze wnioskuje do Wydziału Gospodarki Komunalnej i Infrastruktury o wprowadzenie zakazu zatrzymywania się na odcinku ul. Mariana Batki na skrzyżowaniu od ul. Żołnierskiej do skrzyżowania z ul. Łanowej po północno-wschodniej stronie jezdni.

§ 2. Uchwała wchodzi w życie z dniem podjęcia.

UZASADNIENIE

Uchwała została podjęta zgodnie z kompetencjami statutowymi Rady Dzielnicy XIII Podgórze.

Tobiasz

Załącznik do uchwały nr ____/2026 Rady Dzielnicy XIII Podgórze w sprawie uporządkowania parkowania na ul. Mariana Barki



Bob

UCHWAŁA NR .../.../202...
RADY DZIELNICY XIII PODGÓRZE
z dnia 21 kwietnia 2026 r.

RADA I ZARZĄD DZIELNICY XIII PODGÓRZE	
Wpłynęło dnia ... 1 0 KWI 2026	
Nr	podpis

w sprawie ponownego wniosku o wprowadzenie strefy zamieszkania na ul. Brodzińskiego

Na podstawie §3 pkt. 3 lit. g Uchwały Nr XCIX/1507/14 Rady Miasta Krakowa z dnia 12 marca 2014 r. w sprawie: organizacji i zakresu działania Dzielnicy XIII Podgórze w Krakowie (Dz. Urz. Woj. Małopolskiego z 2021 r. poz. 6706) Rada Dzielnicy XIII Podgórze uchwala, co następuje:

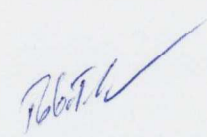
§ 1. Rada Dzielnicy XIII Podgórze ponownie wnioskuję do Wydziału Gospodarki Komunalnej i Infrastruktury o zmianę organizacji ruchu na ul. Brodzińskiego, polegającą na wprowadzeniu strefy zamieszkania na całej długości ulicy, zgodnie z wcześniej przygotowanym projektem organizacji ruchu.

§ 2. Uchwała wchodzi w życie z dniem podjęcia.

UZASADNIENIE

Ulica Brodzińskiego charakteryzuje się wzmożonym ruchem pieszych oraz brakiem chodnika oddzielonego krawężnikiem na odcinku ulicy. Proponowana zmiana przyczyni się do zwiększenia bezpieczeństwa niechronionych uczestników ruchu. Jednocześnie Rada Dzielnicy XIII Podgórze pozostaje otwarta na wprowadzenie dodatkowych rozwiązań poprawiających bezpieczeństwo pieszych w tym rejonie.

Uchwała została podjęta zgodnie z kompetencjami statutowymi Rady Dzielnicy XIII Podgórze.



Załącznik do uchwały nr ____/2026 Rady Dzielnicy XIII Podgórze w sprawie ponownego wniosku o wprowadzenie strefy zamieszkania na ul. Brodzińskiego



[Handwritten signature]

UCHWAŁA NR .../.../202...
RADY DZIELNICY XIII PODGÓRZE
z dnia 21 kwietnia 2026 r.

RADA I ZARZĄD DZIELNICY XIII PODGÓRZE	
Wpłynęło dnia	10 KWI 2026
Nr podpis

w sprawie przejęcia pod zarząd ulicy łączącej ul. Zabłocie z rondem Lipowa-Przemysłowa

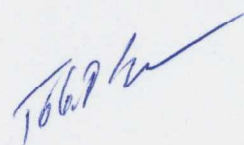
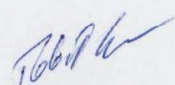
Na podstawie §3 pkt. 3 lit. g Uchwały Nr XCIX/1507/14 Rady Miasta Krakowa z dnia 12 marca 2014 r. w sprawie: organizacji i zakresu działania Dzielnicy XIII Podgórze w Krakowie (Dz. Urz. Woj. Małopolskiego z 2021 r. poz. 6706) Rada Dzielnicy XIII Podgórze uchwala, co następuje:

§ 1. Rada Dzielnicy XIII Podgórze wnioskuje do Zarządu Dróg Miasta Krakowa o przejęcie pod zarząd ulicy łączącej ul. Zabłocie z rondem Lipowa-Przemysłowa (dz. 27/4, 28/1, 29, 198/3, 265/1, obr. P-14).

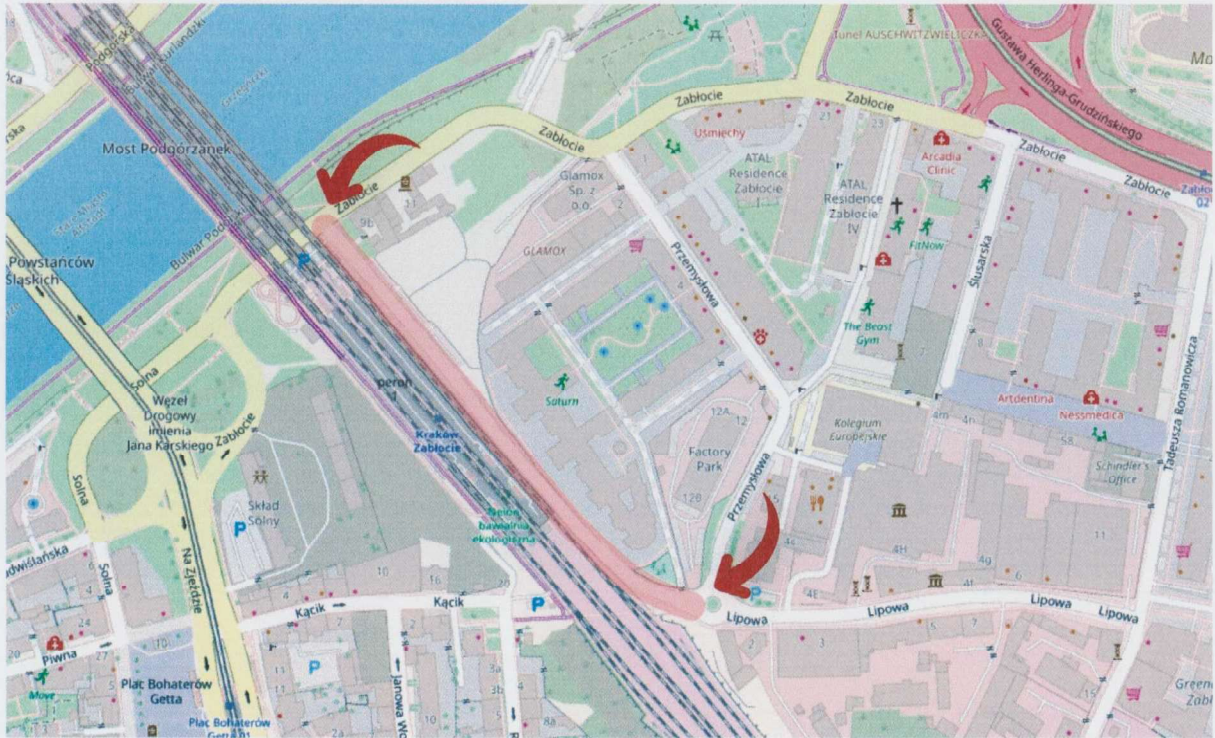
§ 2. Uchwała wchodzi w życie z dniem podjęcia.

UZASADNIENIE

Przedmiotowa ulica, ze względu na swój obecny status, nie jest objęta strefą płatnego parkowania C-19. Przejęcie pod zarząd tej ulicy umożliwi także wprowadzenie strefy płatnego parkowania na ul. Lipowej i Przemysłowej, charakteryzujących się chaotycznym parkowaniem. Uchwała została podjęta zgodnie z kompetencjami statutowymi Rady Dzielnicy XIII Podgórze.



Załącznik do uchwały nr ____/2026 Rady Dzielnicy XIII Podgórze w sprawie przejęcia pod zarząd ulicy łączącej ul. Zabłocie z rondem Lipowa-Przemysłowa



[Handwritten signature]

Druk nr ...21

Projekt Komisji Zieleni i Ochrony Środowiska

UCHWAŁA NR .../...../2026
RADY DZIELNICY XIII PODGÓRZE
z dnia 2026 r.



w sprawie wniosku do Wydziału Środowiska, Klimatu i Powietrza Urzędu Miasta Krakowa o wprowadzenie dodatkowych punktów pomiaru hałasu do Strategicznej mapy hałasu Miasta Krakowa

Na podstawie § 3 pkt 3 lit. k uchwały Nr XCIX/1507/14 Rady Miasta Krakowa z dnia 12 marca 2014r. w sprawie: organizacji i zakresu działania Dzielnicy XIII Podgórze w Krakowie (Dz. Urz. Woj. Małopolskiego. z 2021r. poz.6706) Rada Dzielnicy XIII Podgórze uchwała, co następuje:

§ 1. Rada Dzielnicy XIII Podgórze wnioskuje do Wydziału Środowiska, Klimatu i Powietrza Urzędu Miasta Krakowa o wprowadzenie do Strategicznej mapy hałasu Miasta Krakowa, dodatkowych punktów pomiaru hałasu drogowego, kolejowego/tramwajowego znajdujących się na terenie naszej Dzielnicy w następujących lokalizacjach:

- ul. Lipska,
- ul. Nowohucka,
- Most Kotlarski,
- Stacja PKP Kraków Zabłocie,
- ul. Wielicka x Dworcowa,
- ul. Nadwiślańska,
- ul. Kalwaryjska x Smolki.

§ 2. Uchwała wchodzi w życie z dniem podjęcia.

Uzasadnienie:

Uchwałę podejmuje się zgodnie z kompetencjami statutowymi Rady Dzielnicy XIII Podgórze.

Druk nr 22
Radnych

Projekt uchwały Grupy

**UCHWAŁA NR XXXI/ /2026
RADY DZIELNICY XIII PODGÓRZE**

RADA I ZARZĄD DZIELNICY XIII PODGÓRZE	
Wpłynęło dnia	1.0 KWI 2026
..... podpis

z dnia 21 kwietnia 2026r.

w sprawie wydania opinii dla realizacji mobilnego labiryntu na terenie Parku Miejskiego Bagry Wielkie

Na podstawie §3 pkt 4 lit. I Uchwały Nr XCIX/1507/14 Rady Miasta Krakowa z dnia 12 marca 2014 r. w sprawie: organizacji i zakresu działania Dzielnicy XIII Podgórze w Krakowie (Dz. Urz. Woj. Małopolskiego z 2021 r. poz. 6706) Rada Dzielnicy XIII Podgórze uchwała, co następuje:

§ 1. Rada Dzielnicy XIII Podgórze, w odpowiedzi na pismo z Wydziału Spraw Administracyjnych Urzędu Miasta Krakowa (znak sprawy: SA-10-1.6852.1.114.2026 z dnia 23 marca 2026r) opiniuje czasowe udostępnienie terenu zielonego usytuowanego na działce nr 338/7 lub 251, obręb 28, jednostka ewidencyjna Podgórze położonej przy ul. Koziej (Park Miejski Bagry Wielkie) celem ustawienia mobilnego labiryntu dla dzieci w terminie 11 czerwca 2026 r. – 16 września 2026 r.

§ 2. Uchwała wchodzi w życie z dniem podjęcia.

Uzasadnienie:

Uchwałę podejmuje się zgodnie z kompetencjami statutowymi Rady Dzielnicy XIII Podgórze.

Tobiasz J. Kaszka

Tobiasz J. Kaszka